



Plan Local d'Urbanisme intercommunal

www.cc-paysdebray.com

RAPPORT DE PRESENTATION

ANNEXE 1 : ANALYSE DES CAPACITES DE DENSIFICATION

APPROBATION

**VU POUR ETRE ANNEXE A LA DELIBERATION DU
26/10/2022**

VERDI

COMMUNE	CAPACITE DE DENSIFICATION THEORIQUE	
	DP DIVISION, PA, PC ACCORDES OU CONSTRUCTION(S) EN COURS DE REALISATION	CAPACITE DE DENSIFICATION RESIDUELLE (DENTS CREUSES)
BLACOURT	1	35
CUIGY-EN-BRAY	5	36
ESPAUBOURG	6	13
FLAVACOURT	3	23
HODENC-EN-BRAY	2	10
LABOSSE	24	31
LACHAPELLE-AUX-POTS	22	36
LALANDE-EN-SON	1	6
LALANDELLE	10	26
LE COUDRAY-SAINT-GERMER	-	6
LE VAUMAIN	-	19
LE VAUROUX	-	18
LHERAULE	4	6
ONS-EN-BRAY	-	18
PUISEUX-EN-BRAY	2	17
SAINT-AUBIN-EN-BRAY	-	22
SAINT-GERMER-DE-FLY	30	59
SAINT-PIERRRE-ES-CHAMPS	3	37
SERIFONTAINE	12	53
TALMONTIERS	-	14
VILLEMBRAY	-	11
VILLERS-SAINT-BARTHELEMY	2	9
VILLERS-SUR-AUCHY	-	21
TOTAL	127	526





TABLEAU RECAPITULATIF DES « COUPS PARTIS »* PENDANT L'ELABORATION DU PLUI-H

	Surfaces totale des terrains	Nombre de logements	Nombre déjà construits
BLACOURT	982	1	1
CUIGY EN BRAY	7391	5	1
ESPAUBOURG	3816	6	0
FLAVACOURT	3102	3	1
HODENC EN BRAY	2466	2	0
LA BOSSE	22148	24	6
LACHAPELLE AUX POTS	9776	22	0
LALAND-EN-SON	1525	1	0
LALANDELLE	7204	10	0
LE COUDRAY SAINT GERMER	0		
LE VAUMAIN	0		
LE VAUROUX	0		
LHERAULE	3396	4	3
ONS EN BRAY	0		
PUISEUX EN BRAY	1850	2	1
SAINT AUBIN EN BRAY	0		
SAINT GERMER DE FLY	33212	30	1
SAINT PIERRE ES CHAMPS	2961	3	3
SERIFONTAINE	8245	12	0
TALMONTIERS	0		
VILLEMURAY	0		
VILLERS SAINT BARTHELEMY	2403	2	
VILLERS SUR AUCHY	0		
TOTAL	110477	127	17





* COUPS PARTIS = DP division, PC ou PA accordés ou nouvelles constructions réalisées pendant la période d'élaboration du PLUiH

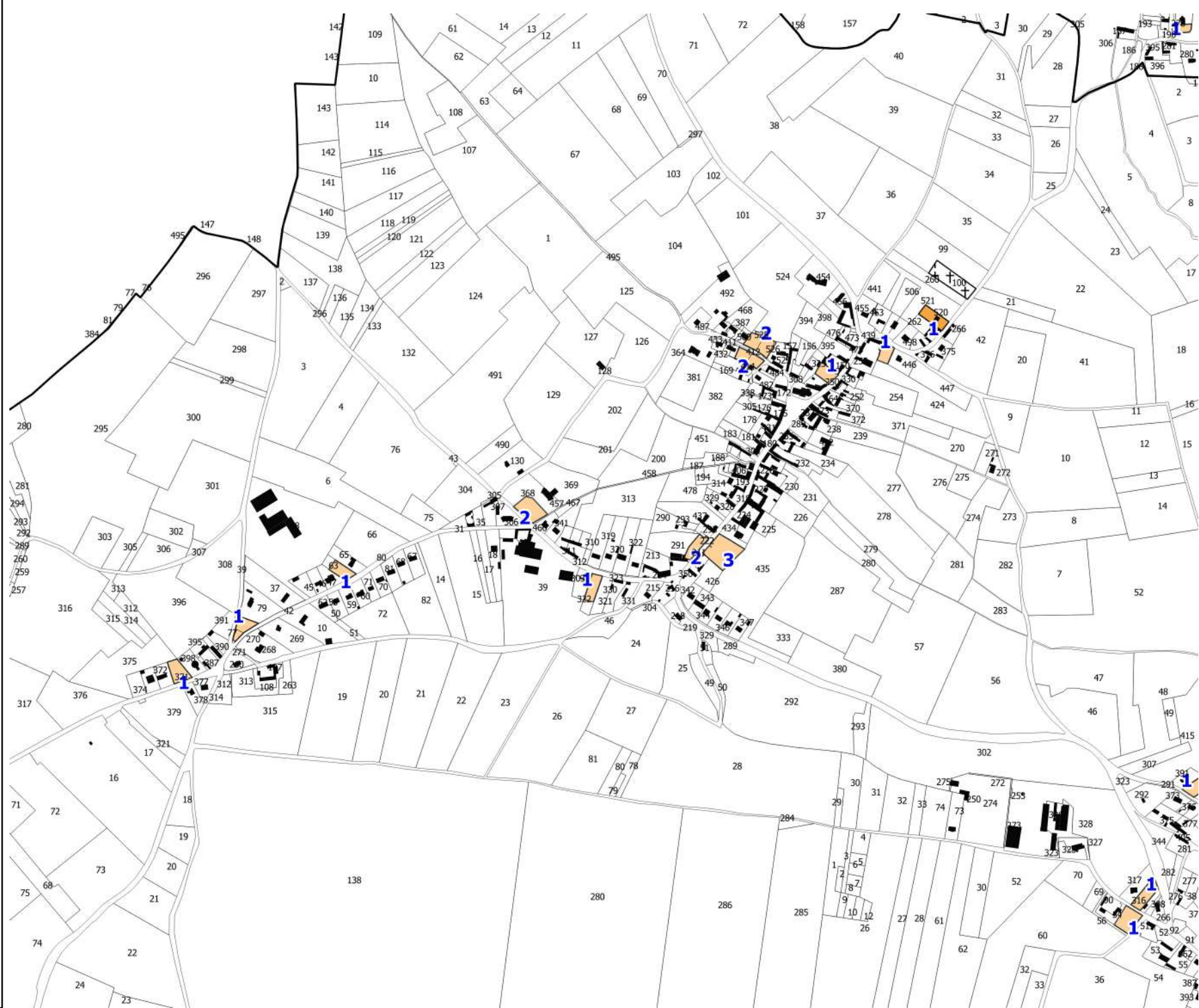
Commune de Blacourt

Légende





-  Limite communale
-  Parcelle cadastrale
-  Cimetière
-  Bâti

Capacité d'accueil (avec nombre de logements estimés)





-  Capacités d'extension
-  Capacités de densification
-  DP division, PA, PC accordés ou construction(s) en cours de réalisation
-  Périmètres OAP

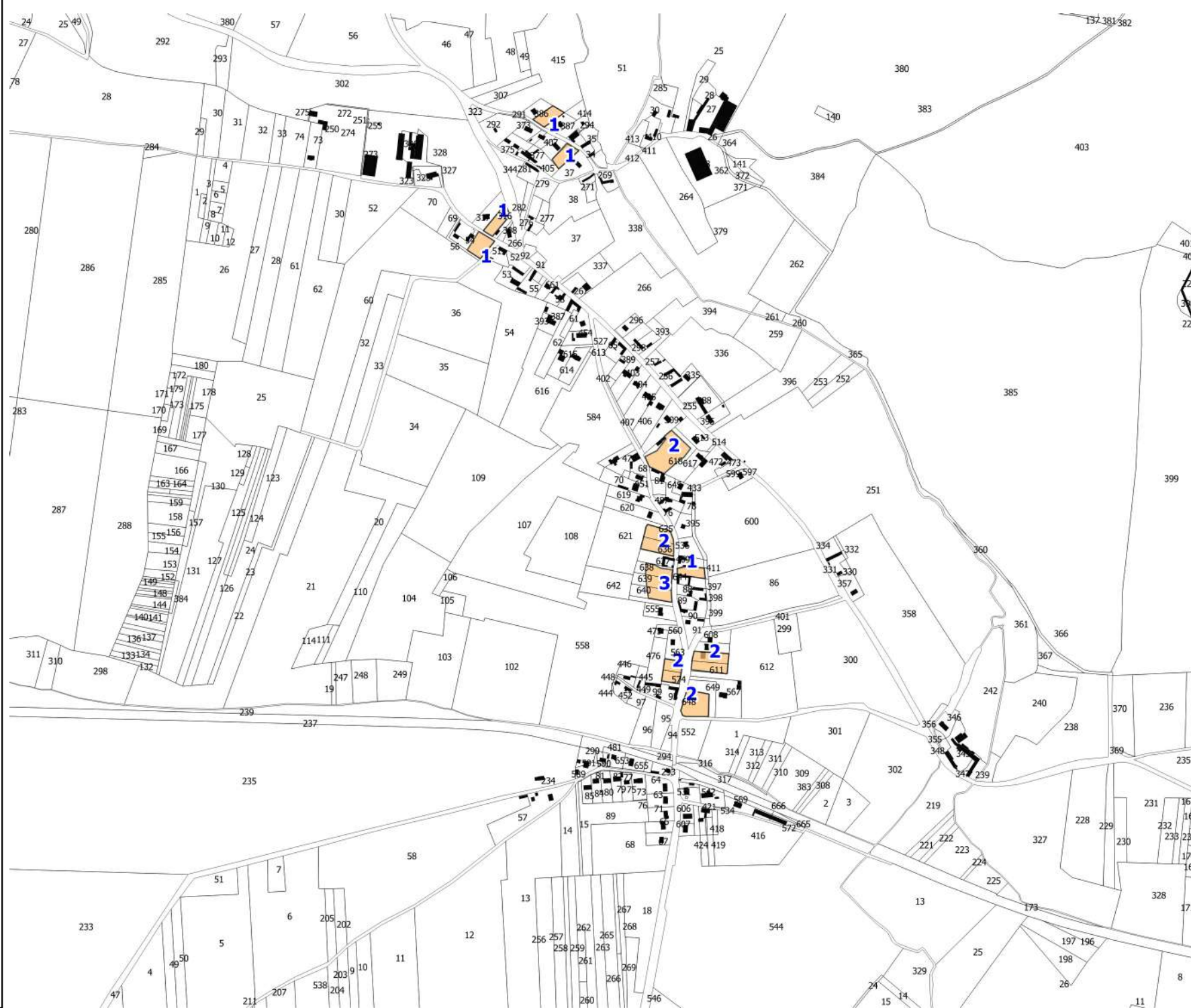


Légende





-  Limite communale
-  Parcelle cadastrale
-  Cimetière
-  Bâti

Capacité d'accueil (avec nombre de logements estimés)





-  Capacités d'extension
-  Capacités de densification
-  DP division, PA, PC accordés ou construction(s) en cours de réalisation
-  Périmètres OAP



Légende

-  Limite communale
-  Parcelle cadastrale
-  Cimetière
-  Bâti

Capacité d'accueil (avec nombre de logements estimés)

-  Capacités d'extension
-  Capacités de densification
-  DP division, PA, PC accordés ou construction(s) en cours de réalisation
-  Périmètres OAP



Légende

- Limite communale
- Parcelle cadastrale
- Cimetière
- Bâti

Capacité d'accueil (avec nombre de logements estimés)

- Capacités d'extension
- Capacités de densification
- DP division, PA, PC accordés ou construction(s) en cours de réalisation
- Périmètres OAP

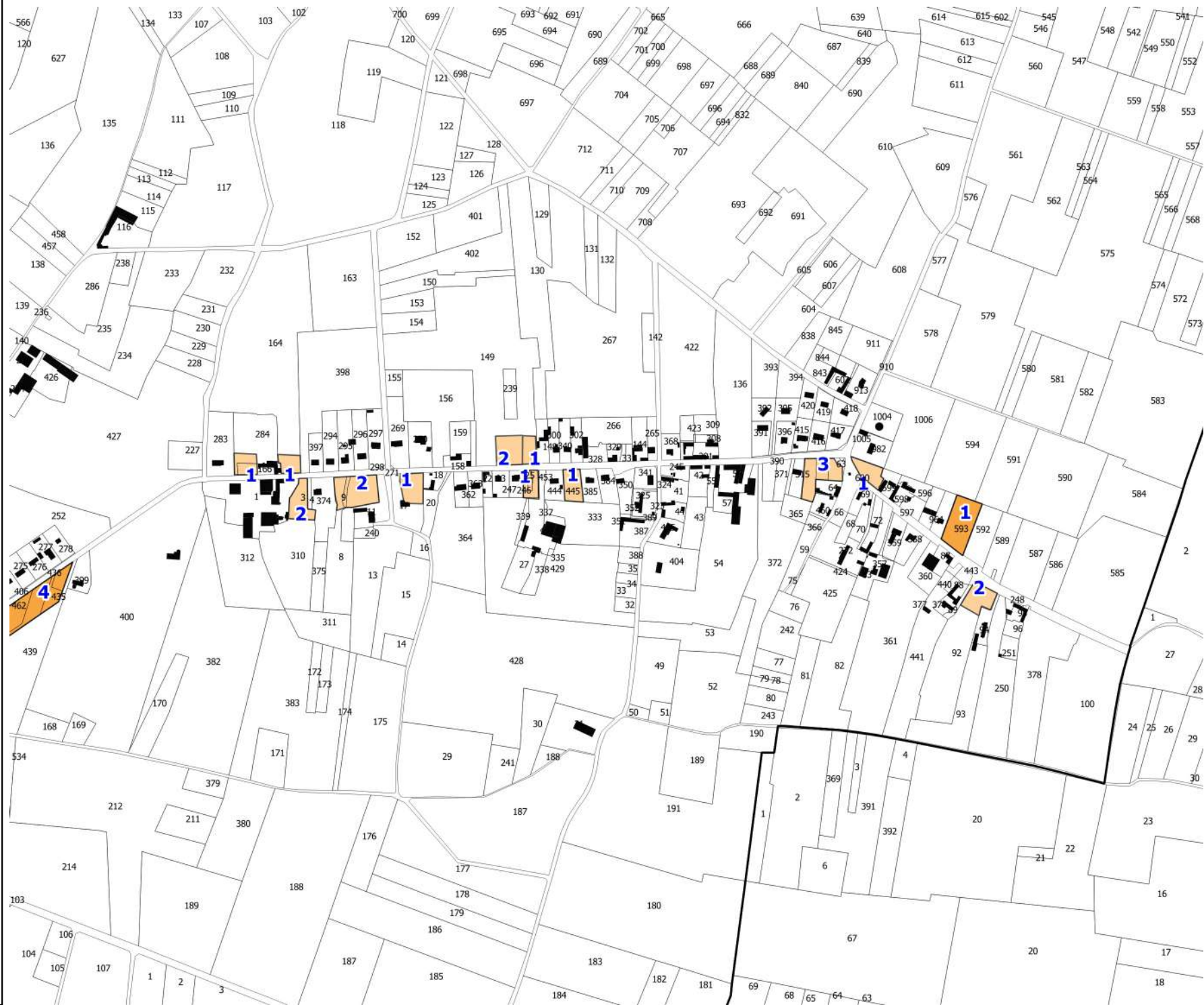


Légende

- ▭ Limite communale
- ▭ Parcelle cadastrale
- †† Cimetière
- Bâti

Capacité d'accueil (avec nombre de logements estimés)

- Capacités d'extension
- Capacités de densification
- DP division, PA, PC accordés ou construction(s) en cours de réalisation
- ▭ Péri mètres OAP



Légende




- Limite communale
- Parcelle cadastrale
- Cimetière
- Bâti

Capacité d'accueil (avec nombre de logements estimés)





- Capacités d'extension
- Capacités de densification
- DP division, PA, PC accordés ou construction(s) en cours de réalisation
- Périmètres OAP



Légende

-  Limite communale
-  Parcelle cadastrale
-  Cimetière
-  Bâti

Capacité d'accueil (avec nombre de logements estimés)

-  Capacités d'extension
-  Capacités de densification
-  DP division, PA, PC accordés ou construction(s) en cours de réalisation
-  Périmètres OAP



Légende

- Limite communale
- Parcelle cadastrale
- Cimetière
- Bâti

Capacité d'accueil (avec nombre de logements estimés)

- Capacités d'extension
- Capacités de densification
- DP division, PA, PC accordés ou construction(s) en cours de réalisation
- Périmètres OAP



Légende

- Limite communale
- Parcelle cadastrale
- Cimetière
- Bâti

Capacité d'accueil (avec nombre de logements estimés)

- Capacités d'extension
- Capacités de densification
- DP division, PA, PC accordés ou construction(s) en cours de réalisation
- Périmètres OAP

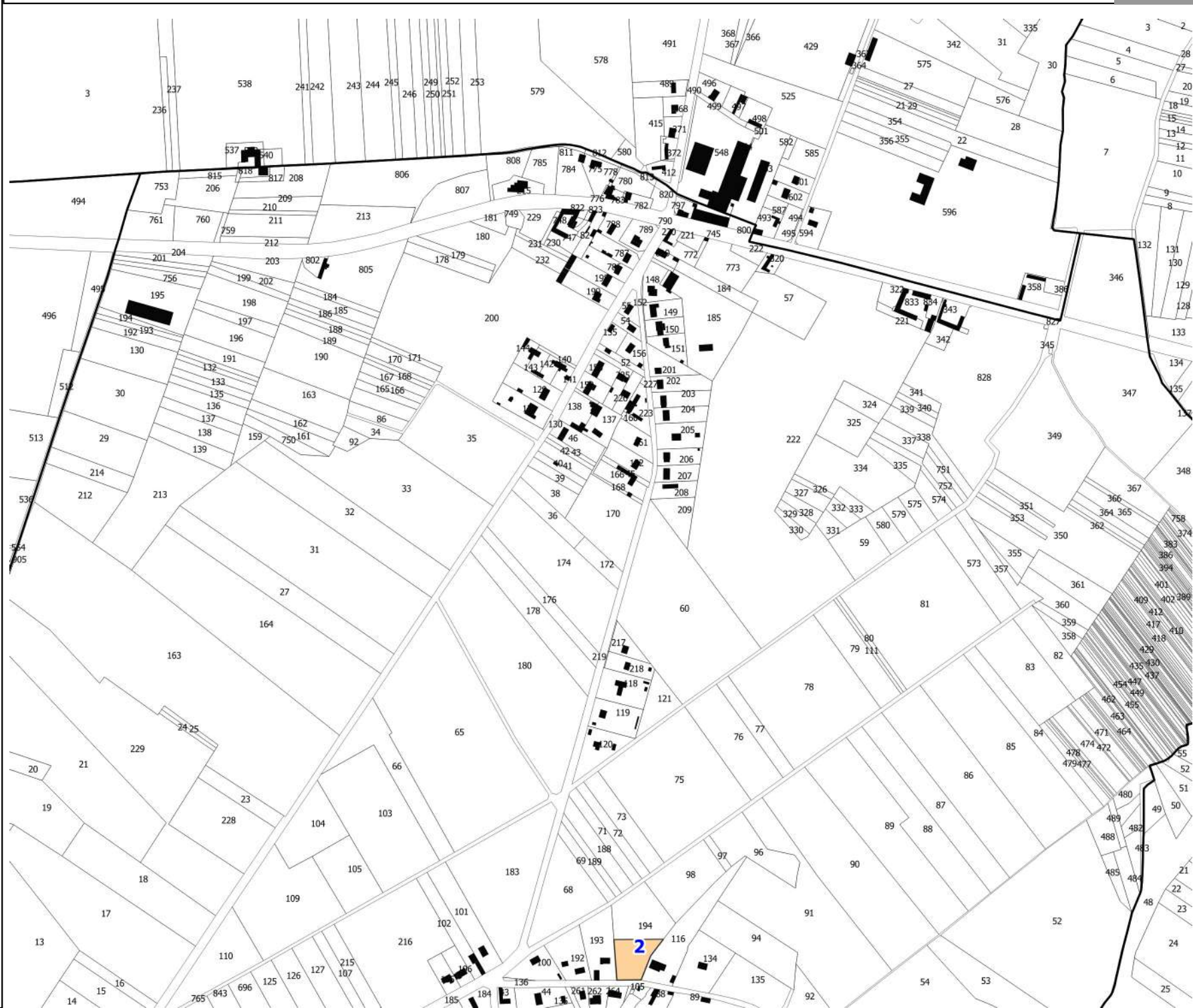


Légende





- Limite communale
- Parcelle cadastrale
- Cimetière
- Bâti

Capacité d'accueil (avec nombre de logements estimés)





- Capacités d'extension
- Capacités de densification
- DP division, PA, PC accordés ou construction(s) en cours de réalisation
- Périmètres OAP

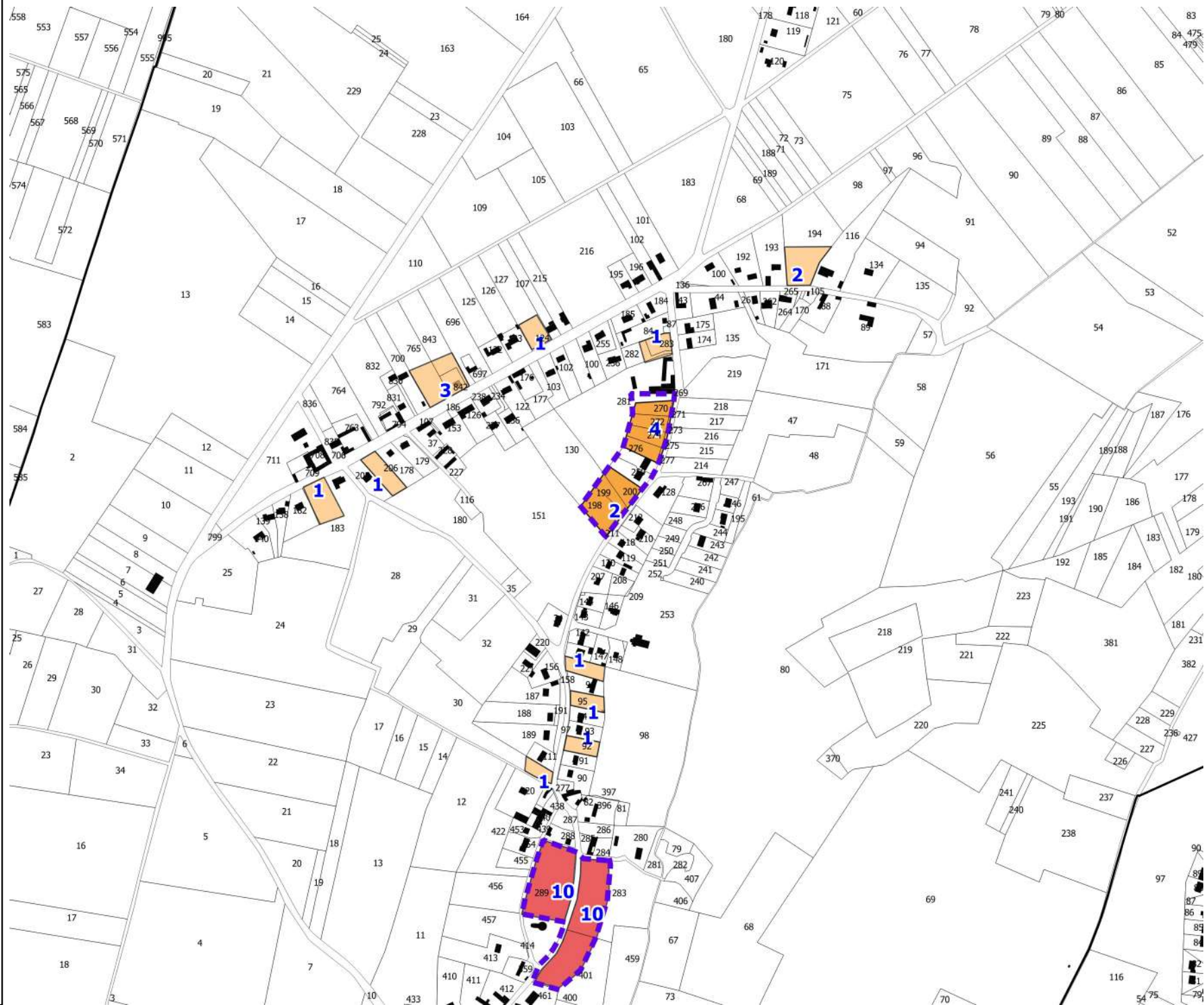


Légende





-  Limite communale
-  Parcelle cadastrale
-  Cimetière
-  Bâti

Capacité d'accueil (avec nombre de logements estimés)





-  Capacités d'extension
-  Capacités de densification
-  DP division, PA, PC accordés ou construction(s) en cours de réalisation
-  Périmètres OAP

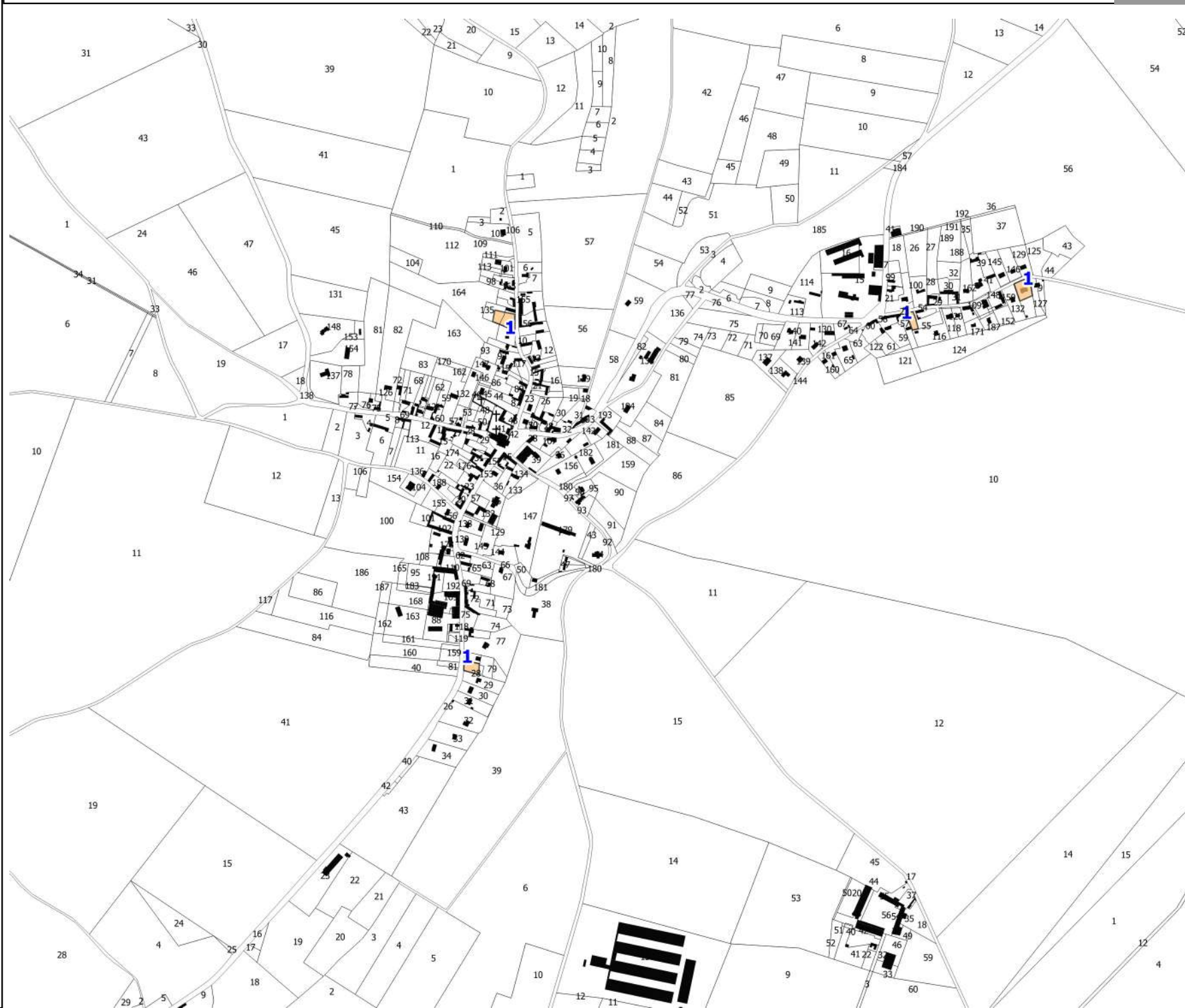


Légende

-  Limite communale
-  Parcelle cadastrale
-  Cimetière
-  Bâti

Capacité d'accueil (avec nombre de logements estimés)

-  Capacités d'extension
-  Capacités de densification
-  DP division, PA, PC accordés ou construction(s) en cours de réalisation
-  Périmètres OAP

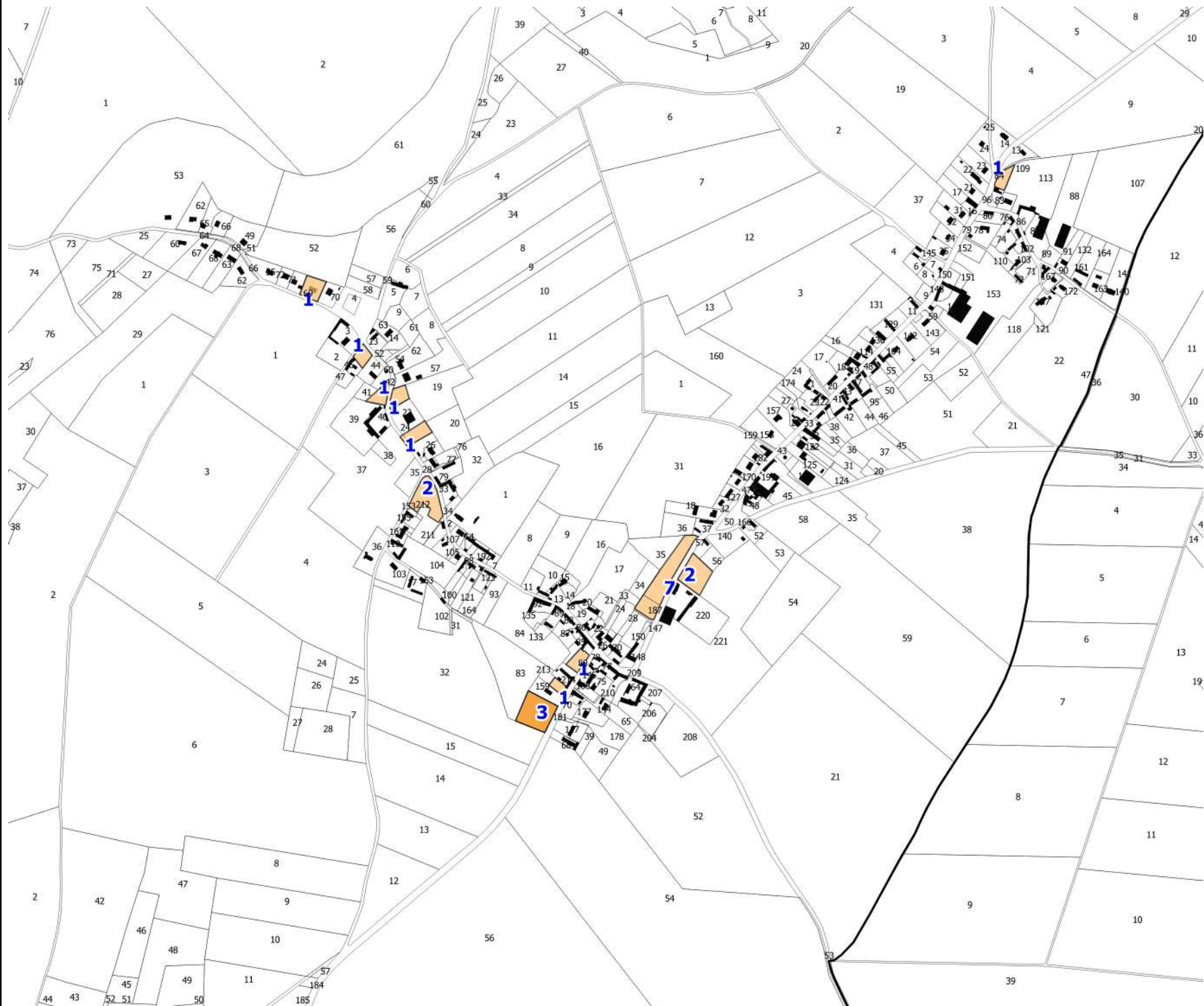


Légende




- ▭ Limite communale
- ▭ Parcelle cadastrale
- †† Cimetière
- Bâti

Capacité d'accueil (avec nombre de logements estimés)





- Capacités d'extension
- Capacités de densification
- DP division, PA, PC accordés ou construction(s) en cours de réalisation
- ▭ Périmètres OAP



Légende





-  Limite communale
-  Parcelle cadastrale
-  Cimetière
-  Bâti

**Capacité d'accueil
(avec nombre de logements
estimés)**





-  Capacités d'extension
-  Capacités de densification
-  DP division, PA, PC
accordés ou
construction(s) en
cours de réalisation
-  Périmètres OAP



Légende

-  Limite communale
-  Parcelle cadastrale
-  Cimetière
-  Bâti





Capacité d'accueil (avec nombre de logements estimés)

-  Capacités d'extension
-  Capacités de densification
-  DP division, PA, PC accordés ou construction(s) en cours de réalisation
-  Périmètres OAP







Commune de Hodenc-en-Bray

Légende





-  Limite communale
-  Parcelle cadastrale
-  Cimetière
-  Bâti

Capacité d'accueil (avec nombre de logements estimés)





-  Capacités d'extension
-  Capacités de densification
-  DP division, PA, PC accordés ou construction(s) en cours de réalisation
-  Périmètres OAP



Légende





-  Limite communale
-  Parcelle cadastrale
-  Cimetière
-  Bâti

Capacité d'accueil (avec nombre de logements estimés)





-  Capacités d'extension
-  Capacités de densification
-  DP division, PA, PC accordés ou construction(s) en cours de réalisation
-  Périmètres OAP



Légende





-  Limite communale
-  Parcelle cadastrale
-  Cimetière
-  Bâti

Capacité d'accueil (avec nombre de logements estimés)





-  Capacités d'extension
-  Capacités de densification
-  DP division, PA, PC accordés ou construction(s) en cours de réalisation
-  Périmètres OAP



Légende





-  Limite communale
-  Parcelle cadastrale
-  Cimetière
-  Bâti

**Capacité d'accueil
(avec nombre de logements
estimés)**





-  Capacités d'extension
-  Capacités de densification
-  DP division, PA, PC accordés ou construction(s) en cours de réalisation
-  Périmètres OAP

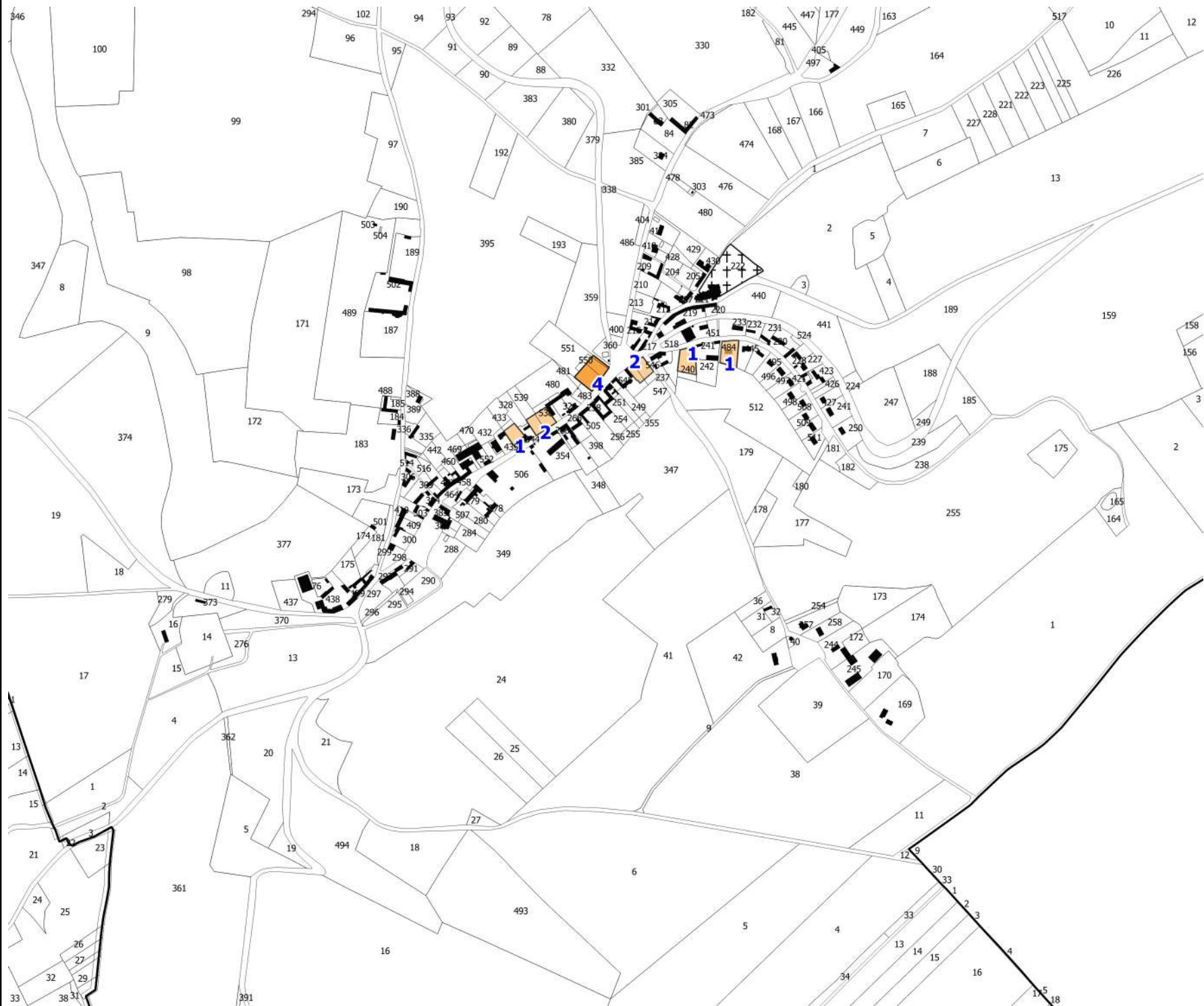


Légende





-  Limite communale
-  Parcelle cadastrale
-  Cimetière
-  Bâti

Capacité d'accueil (avec nombre de logements estimés)





-  Capacités d'extension
-  Capacités de densification
-  DP division, PA, PC accordés ou construction(s) en cours de réalisation
-  Périmètres OAP

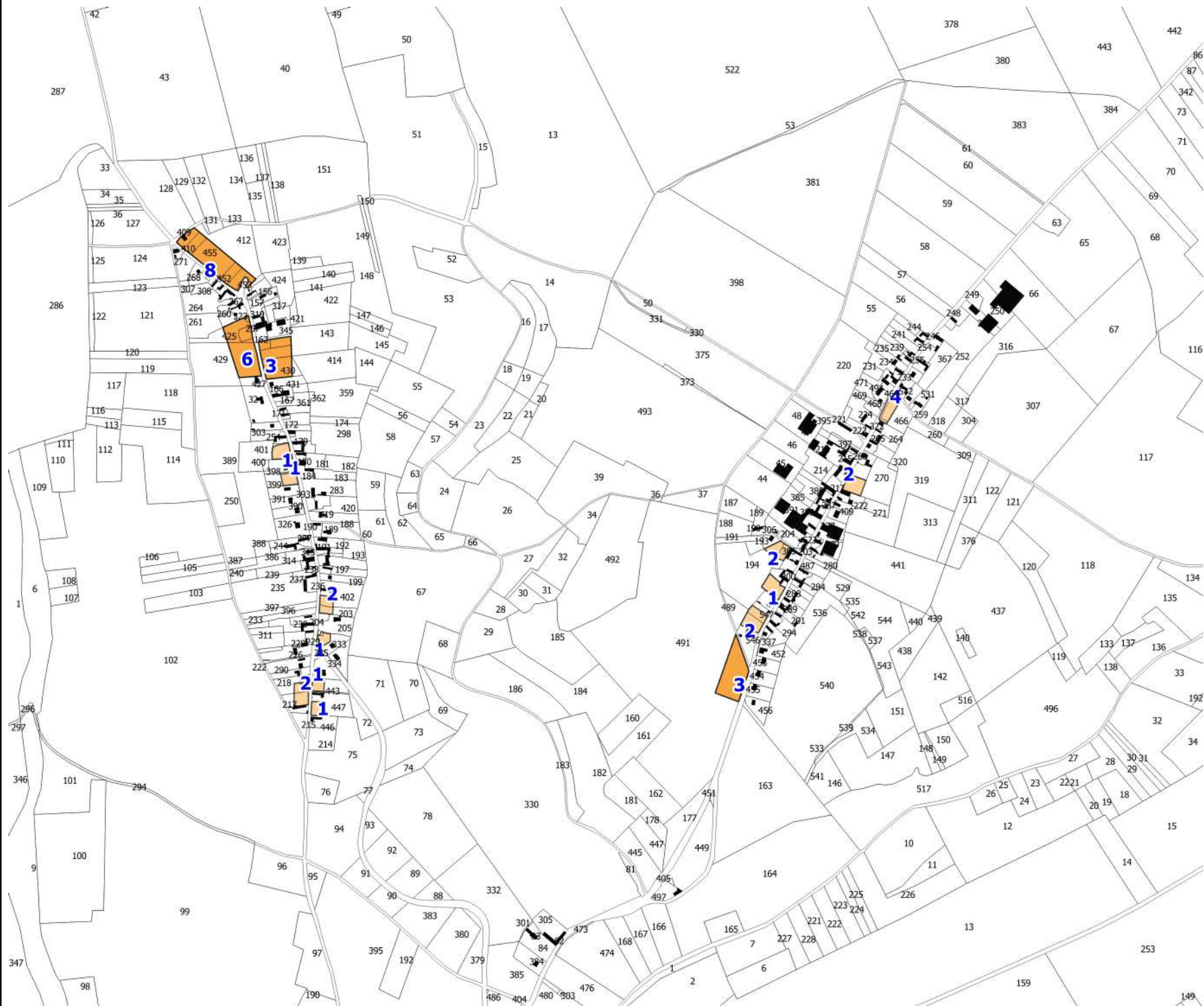


Légende





-  Limite communale
-  Parcelle cadastrale
-  Cimetière
-  Bâti

Capacité d'accueil (avec nombre de logements estimés)





-  Capacités d'extension
-  Capacités de densification
-  DP division, PA, PC
accordés ou
construction(s) en
cours de réalisation
-  Périmètres OAP

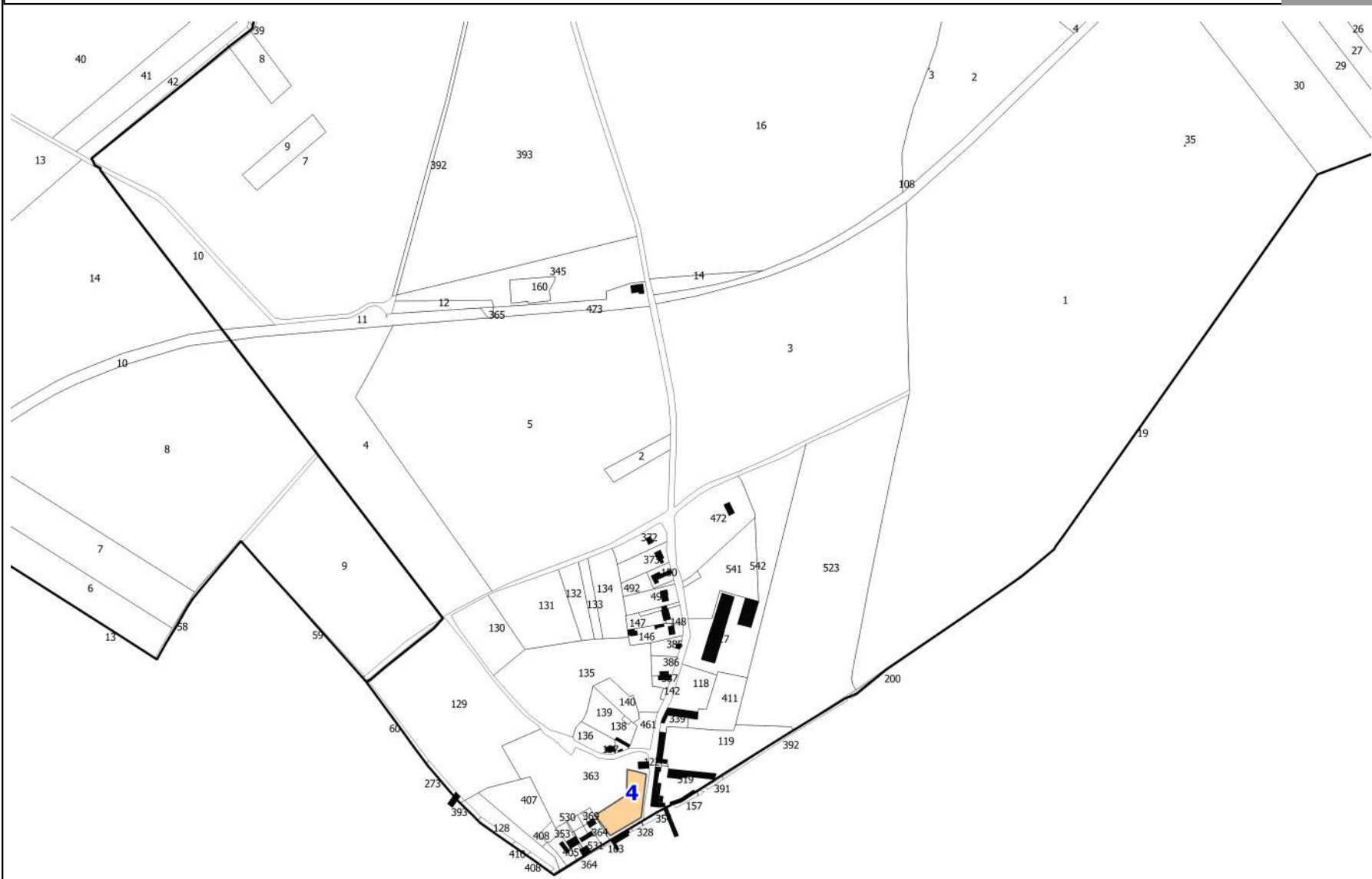


Légende

-  Limite communale
-  Parcelle cadastrale
-  Cimetière
-  Bâti

Capacité d'accueil (avec nombre de logements estimés)

-  Capacités d'extension
-  Capacités de densification
-  DP division, PA, PC accordés ou construction(s) en cours de réalisation
-  Périmètres OAP

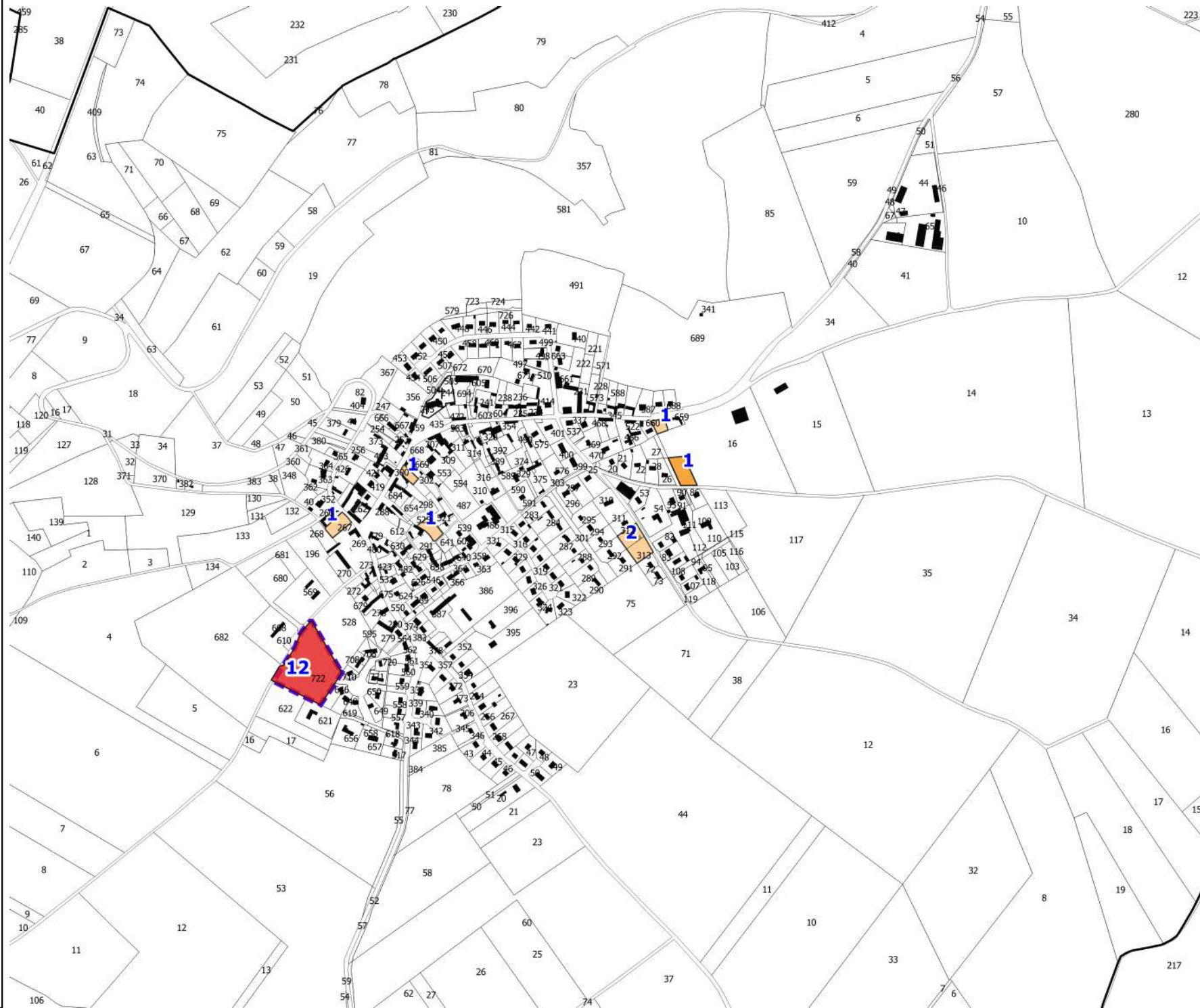


Légende





- Limite communale
- Parcelle cadastrale
- Cimetière
- Bâti

Capacité d'accueil (avec nombre de logements estimés)





- Capacités d'extension
- Capacités de densification
- DP division, PA, PC accordés ou construction(s) en cours de réalisation
- Périmètres OAP

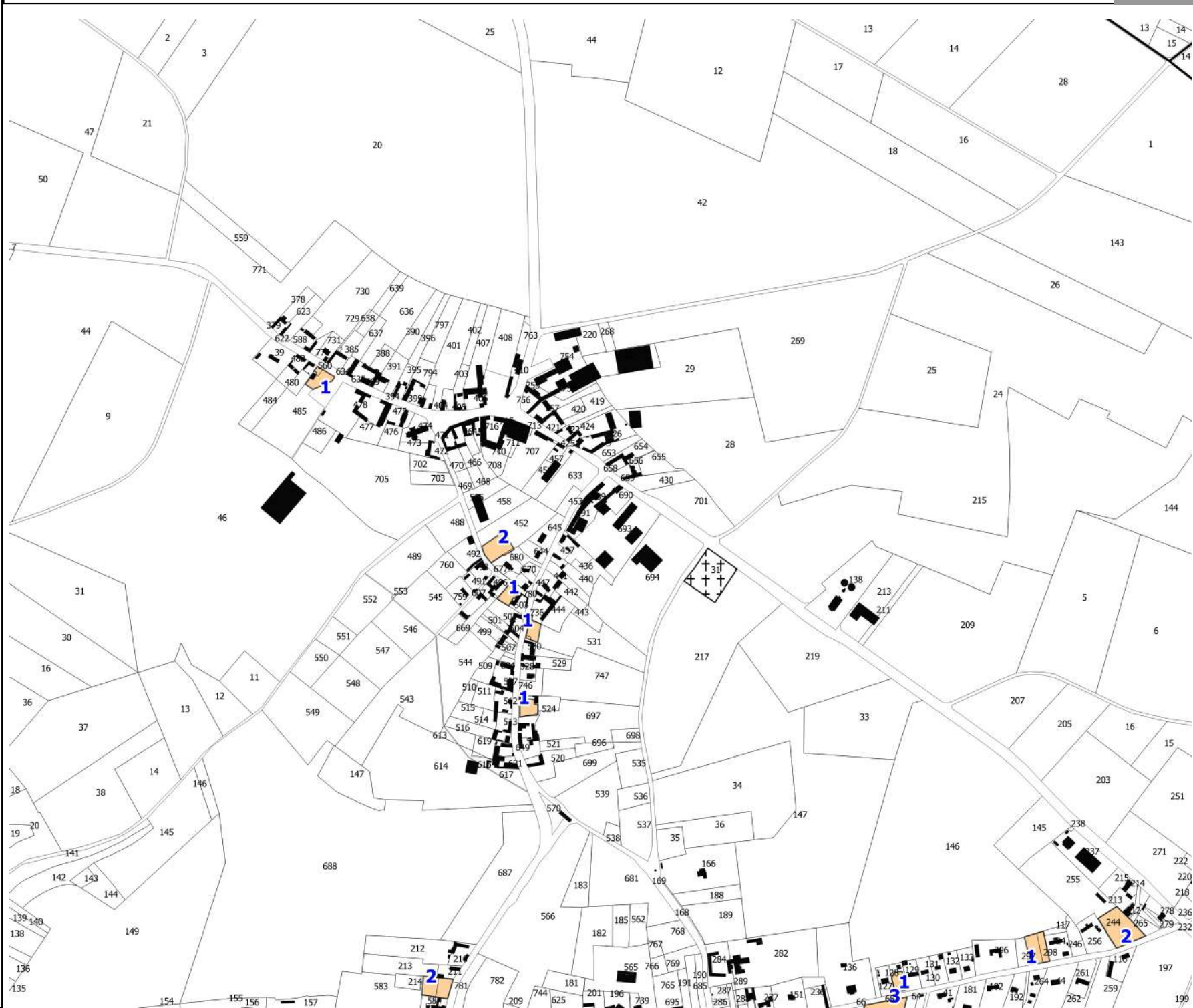


Légende





-  Limite communale
-  Parcelle cadastrale
-  Cimetière
-  Bâti

**Capacité d'accueil
(avec nombre de logements
estimés)**





-  Capacités d'extension
-  Capacités de densification
-  DP division, PA, PC
accordés ou
construction(s) en
cours de réalisation
-  Périmètres OAP

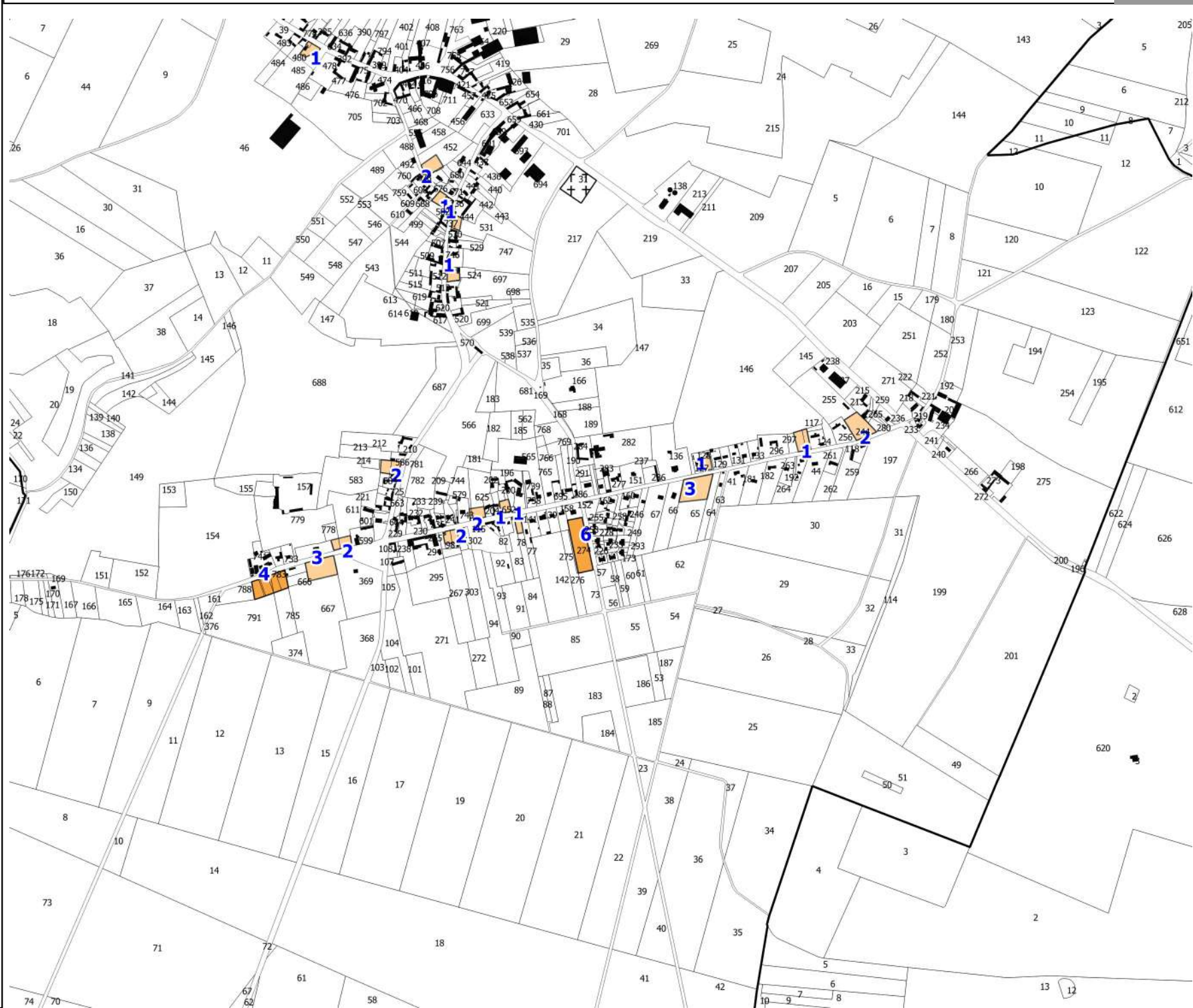


Légende

-  Limite communale
-  Parcelle cadastrale
-  Cimetière
-  Bâti

Capacité d'accueil (avec nombre de logements estimés)

-  Capacités d'extension
-  Capacités de densification
-  DP division, PA, PC accordés ou construction(s) en cours de réalisation
-  Périmètres OAP



Légende





- ▭ Limite communale
- ▭ Parcelle cadastrale
- †† Cimetière
- Bâti

Capacité d'accueil (avec nombre de logements estimés)





- Capacités d'extension
- Capacités de densification
- DP division, PA, PC accordés ou construction(s) en cours de réalisation
- ▭ Périmètres OAP

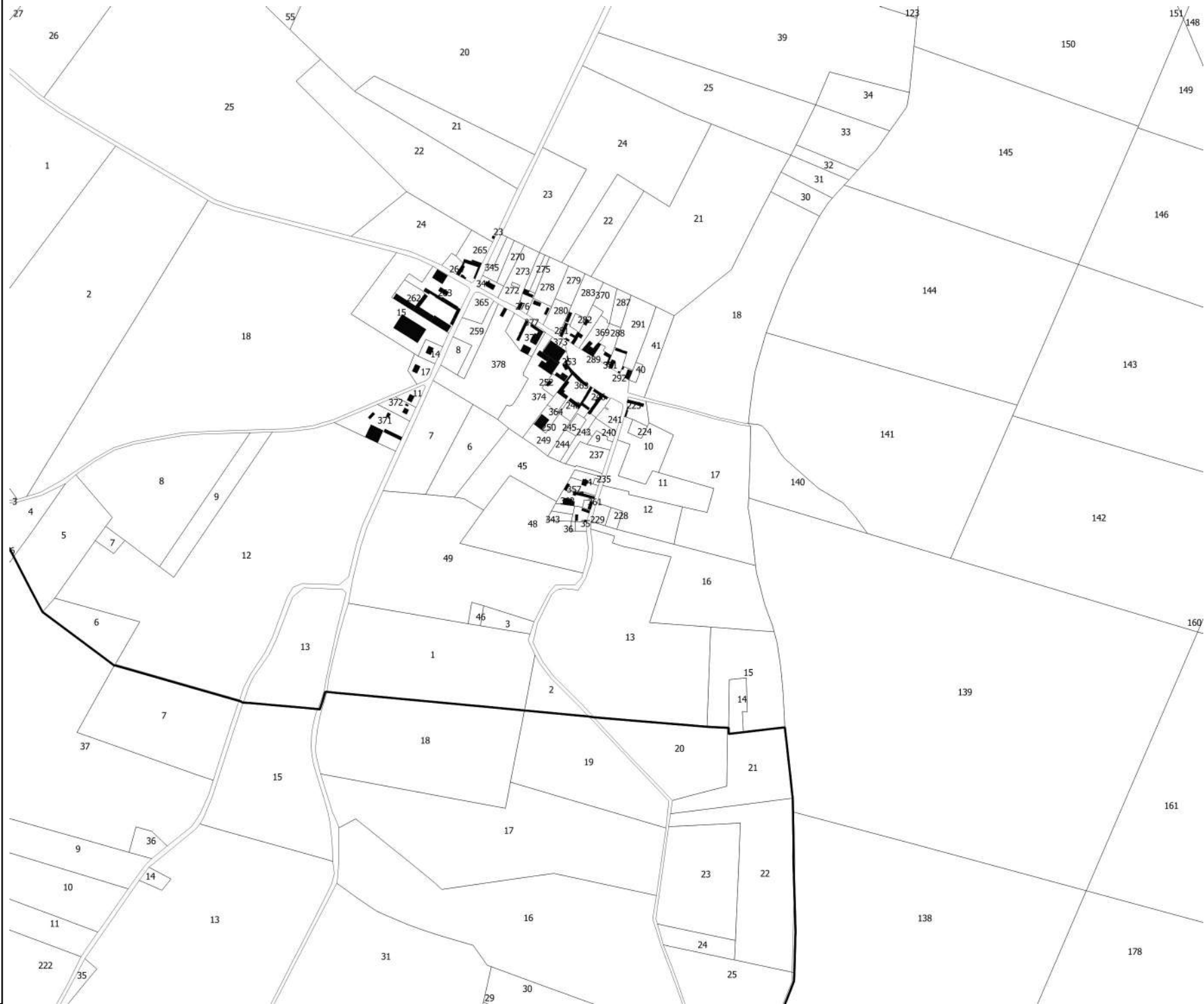


Légende





-  Limite communale
-  Parcelle cadastrale
-  Cimetière
-  Bâti

Capacité d'accueil (avec nombre de logements estimés)





-  Capacités d'extension
-  Capacités de densification
-  DP division, PA, PC accordés ou construction(s) en cours de réalisation
-  Périmètres OAP

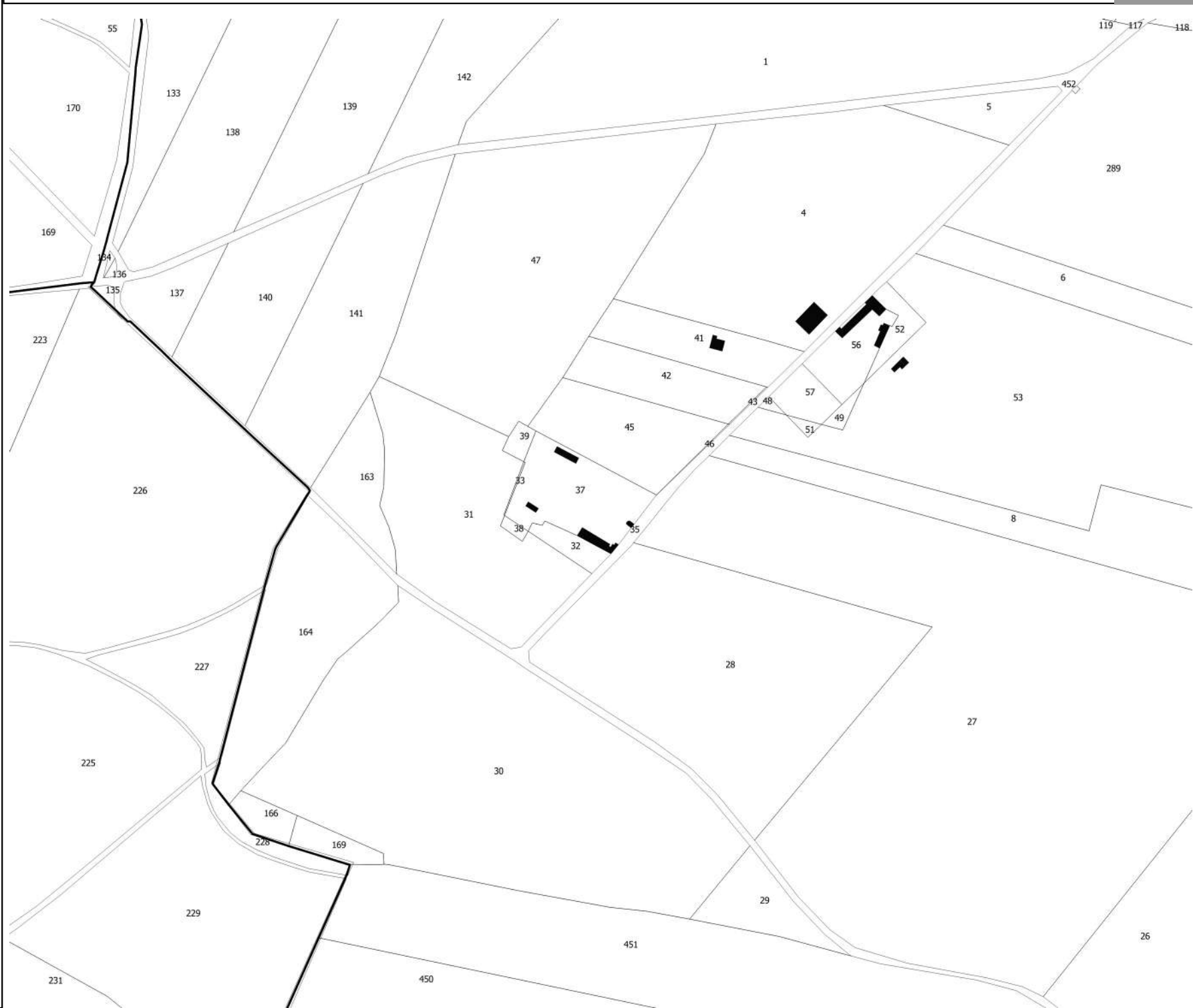


Légende





-  Limite communale
-  Parcelle cadastrale
-  Cimetière
-  Bâti

Capacité d'accueil (avec nombre de logements estimés)





-  Capacités d'extension
-  Capacités de densification
-  DP division, PA, PC accordés ou construction(s) en cours de réalisation
-  Périmètres OAP



Légende





-  Limite communale
-  Parcelle cadastrale
-  Cimetière
-  Bâti

Capacité d'accueil (avec nombre de logements estimés)





-  Capacités d'extension
-  Capacités de densification
-  DP division, PA, PC accordés ou construction(s) en cours de réalisation
-  Périmètres OAP

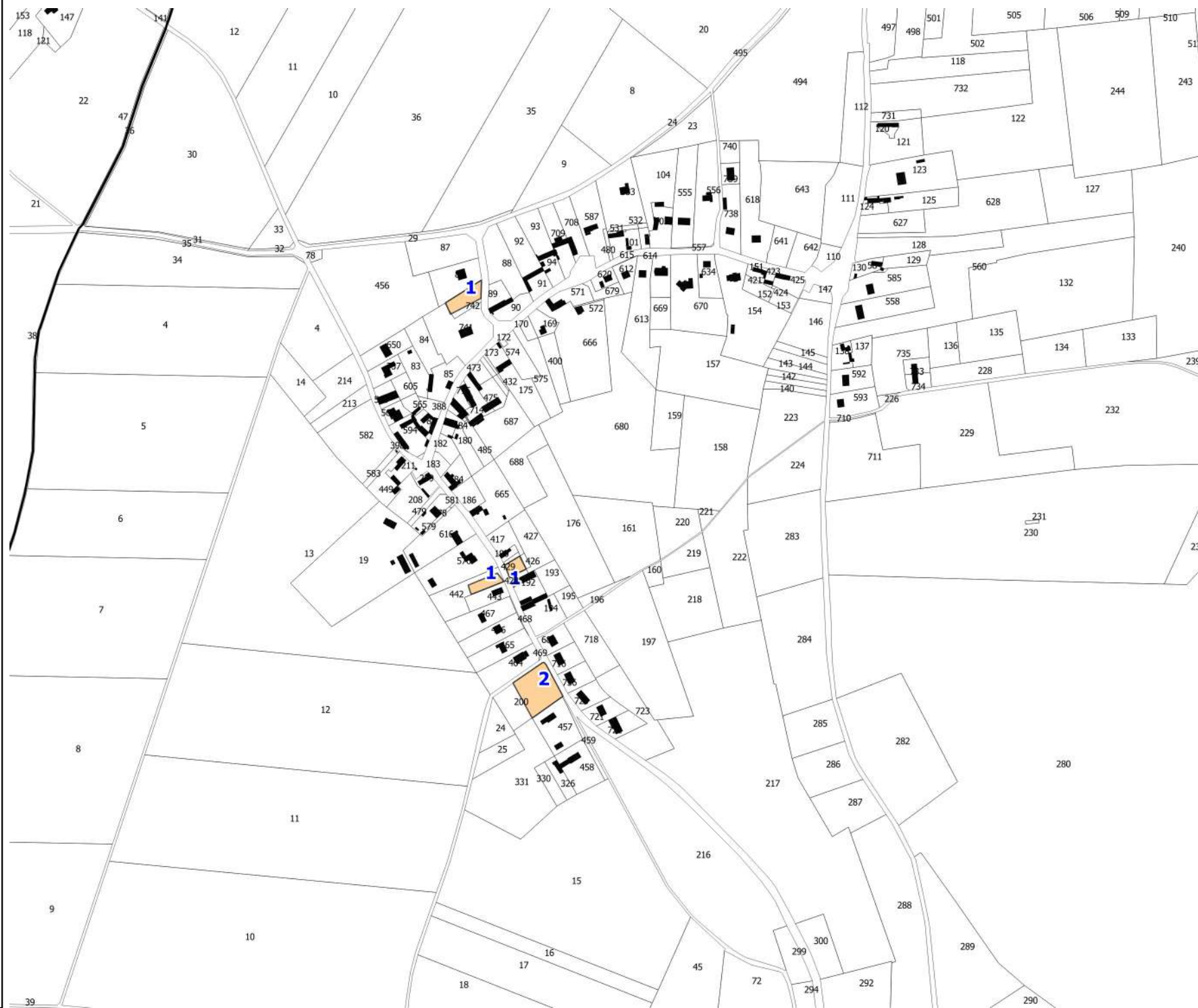


Légende





-  Limite communale
-  Parcelle cadastrale
-  Cimetière
-  Bâti

**Capacité d'accueil
(avec nombre de logements
estimés)**





-  Capacités d'extension
-  Capacités de densification
-  DP division, PA, PC accordés ou construction(s) en cours de réalisation
-  Périmètres OAP

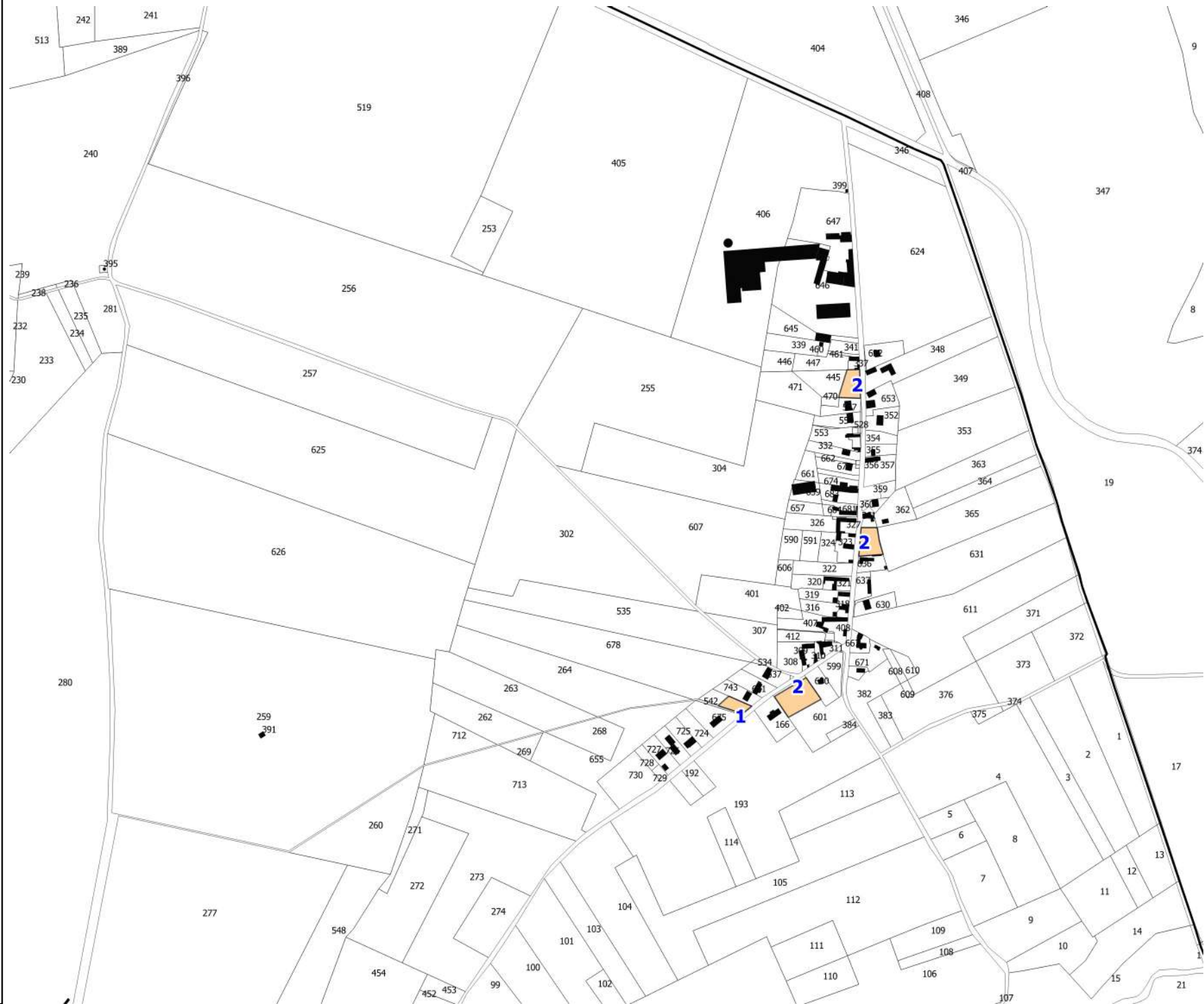


Légende





-  Limite communale
-  Parcelle cadastrale
-  Cimetière
-  Bâti

Capacité d'accueil (avec nombre de logements estimés)





-  Capacités d'extension
-  Capacités de densification
-  DP division, PA, PC accordés ou construction(s) en cours de réalisation
-  Périmètres OAP

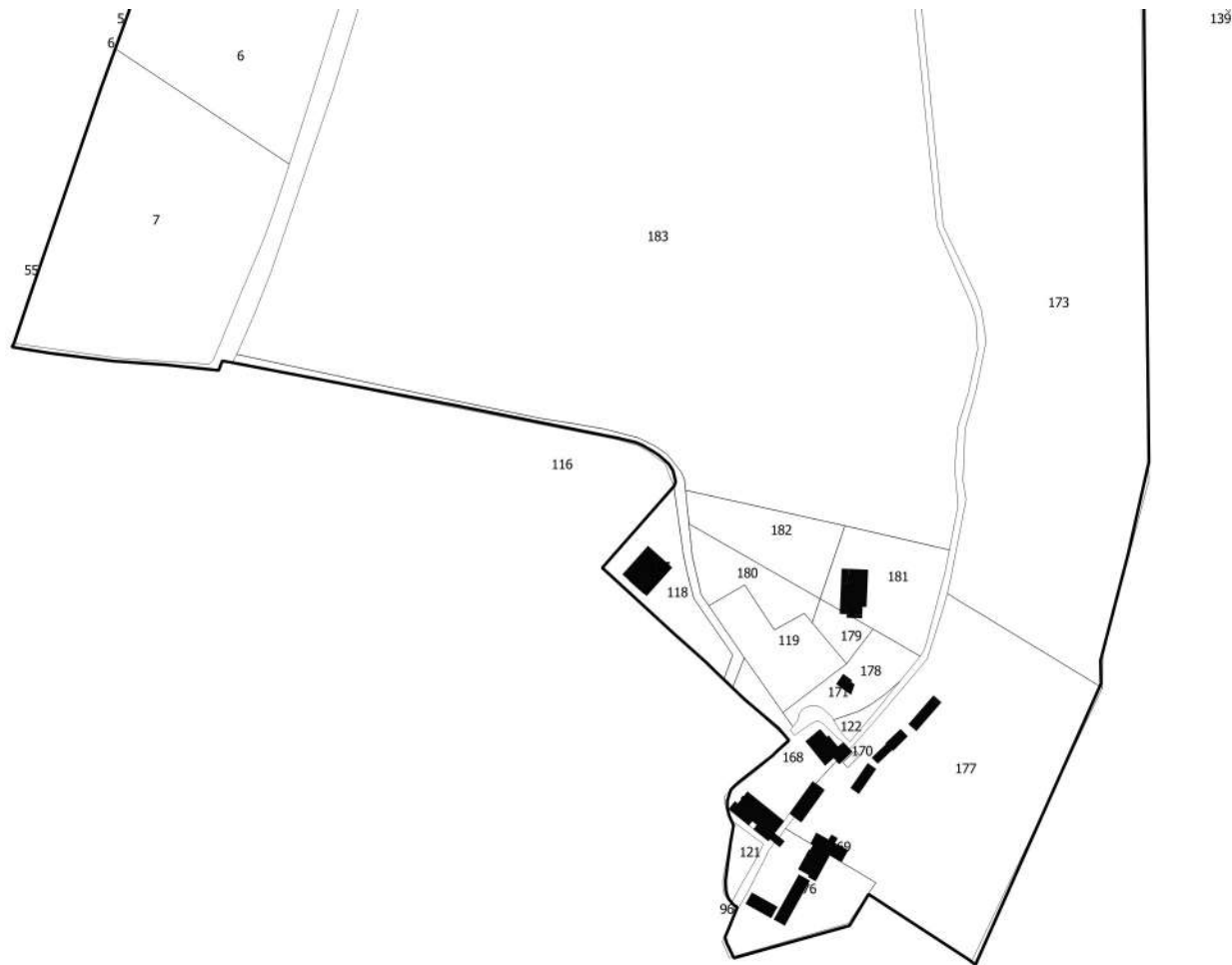


Légende





-  Limite communale
-  Parcelle cadastrale
-  Cimetière
-  Bâti

**Capacité d'accueil
(avec nombre de logements
estimés)**





-  Capacités d'extension
-  Capacités de densification
-  DP division, PA, PC
accordés ou
construction(s) en
cours de réalisation
-  Périmètres OAP

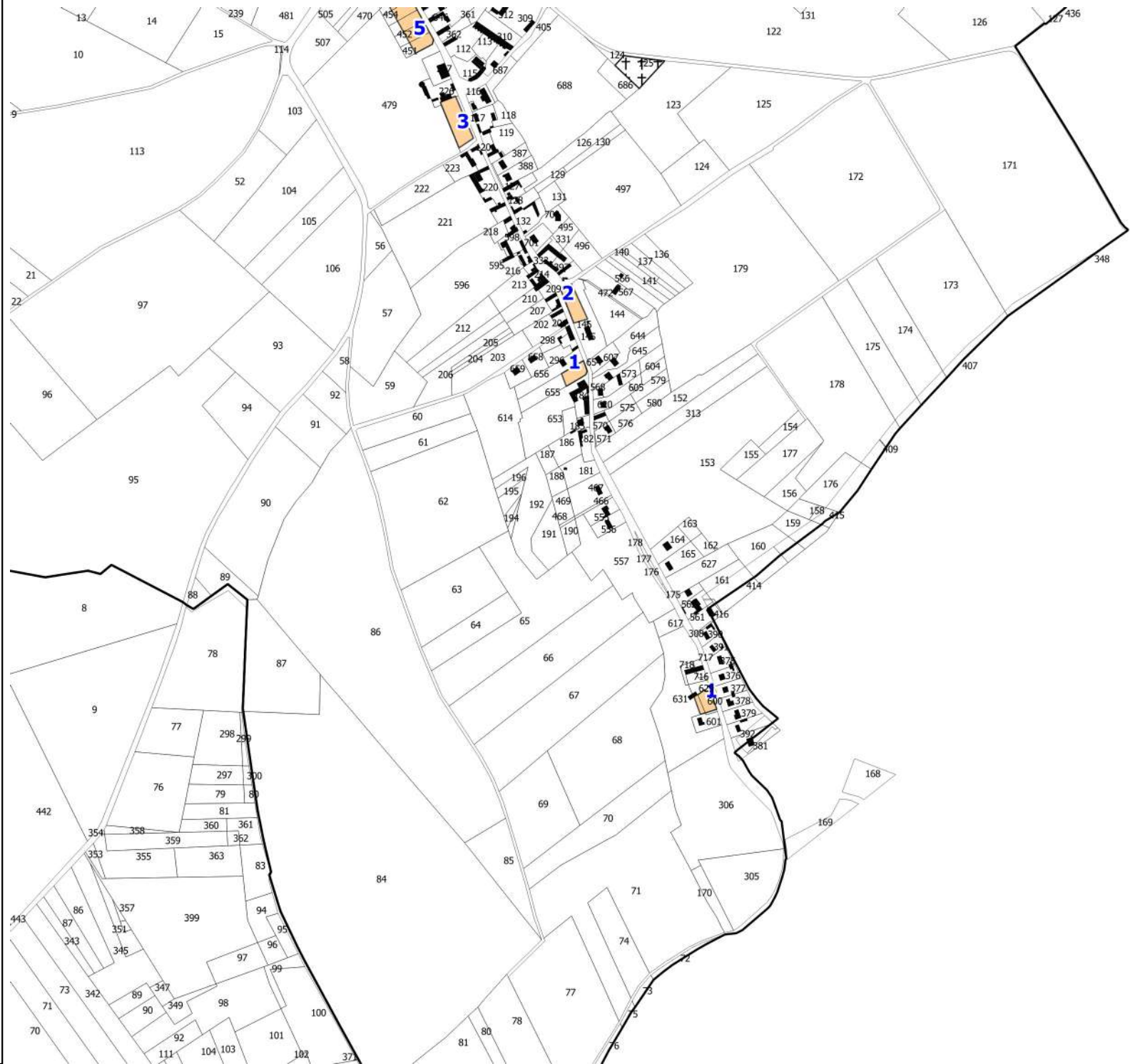


Légende

-  Limite communale
-  Parcelle cadastrale
-  Cimetière
-  Bâti

**Capacité d'accueil
(avec nombre de logements
estimés)**

-  Capacités d'extension
-  Capacités de densification
-  DP division, PA, PC
accordés ou
construction(s) en
cours de réalisation
-  Périmètres OAP

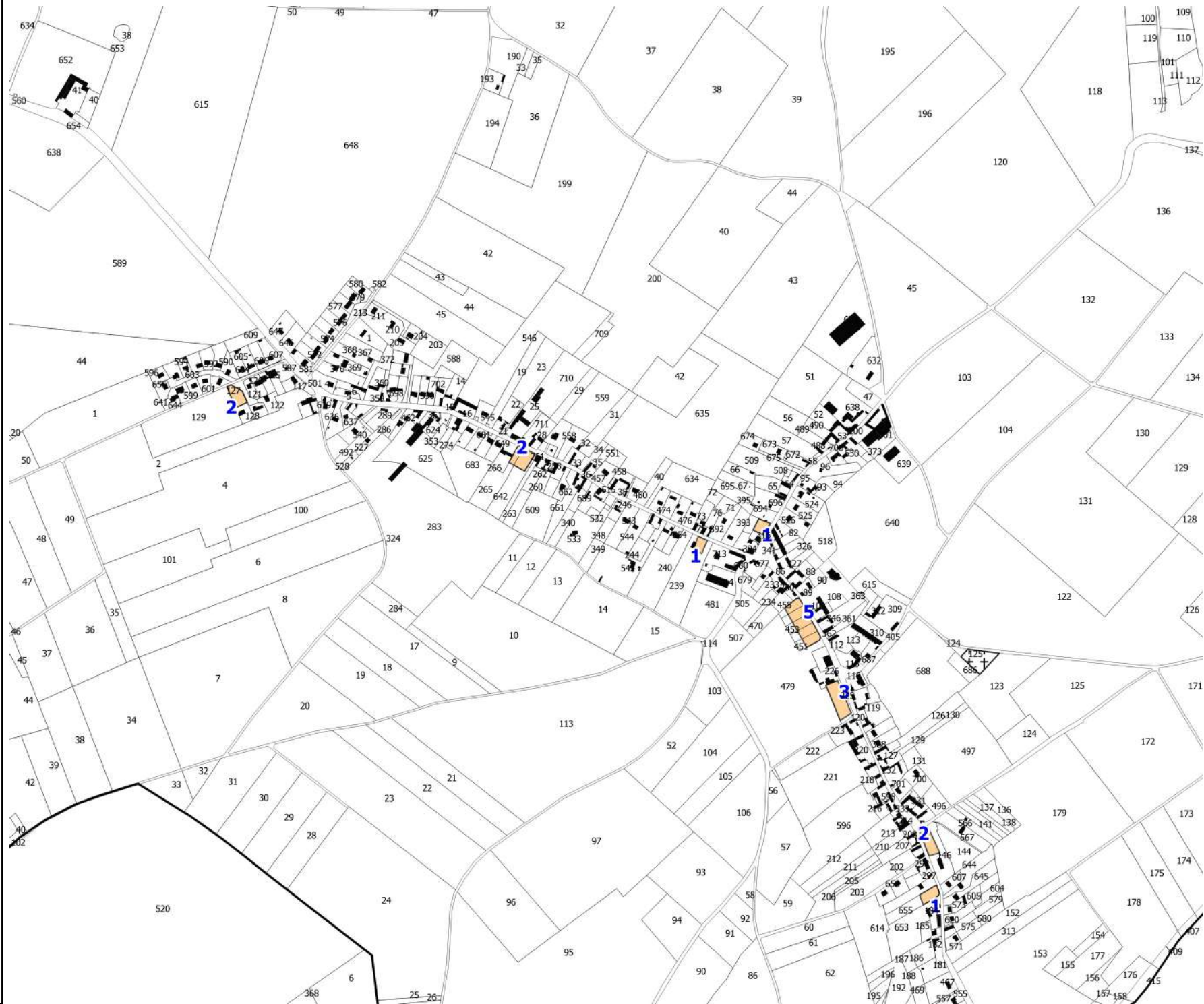


Légende





- ▭ Limite communale
- ▭ Parcelle cadastrale
- ⊕ ⊕ Cimetière
- Bâti

Capacité d'accueil (avec nombre de logements estimés)





- Capacités d'extension
- Capacités de densification
- DP division, PA, PC accordés ou construction(s) en cours de réalisation
- ▭ Péri mètres OAP



Légende





-  Limite communale
-  Parcelle cadastrale
-  Cimetière
-  Bâti

**Capacité d'accueil
(avec nombre de logements
estimés)**





-  Capacités d'extension
-  Capacités de densification
-  DP division, PA, PC
accordés ou
construction(s) en
cours de réalisation
-  Périmètres OAP

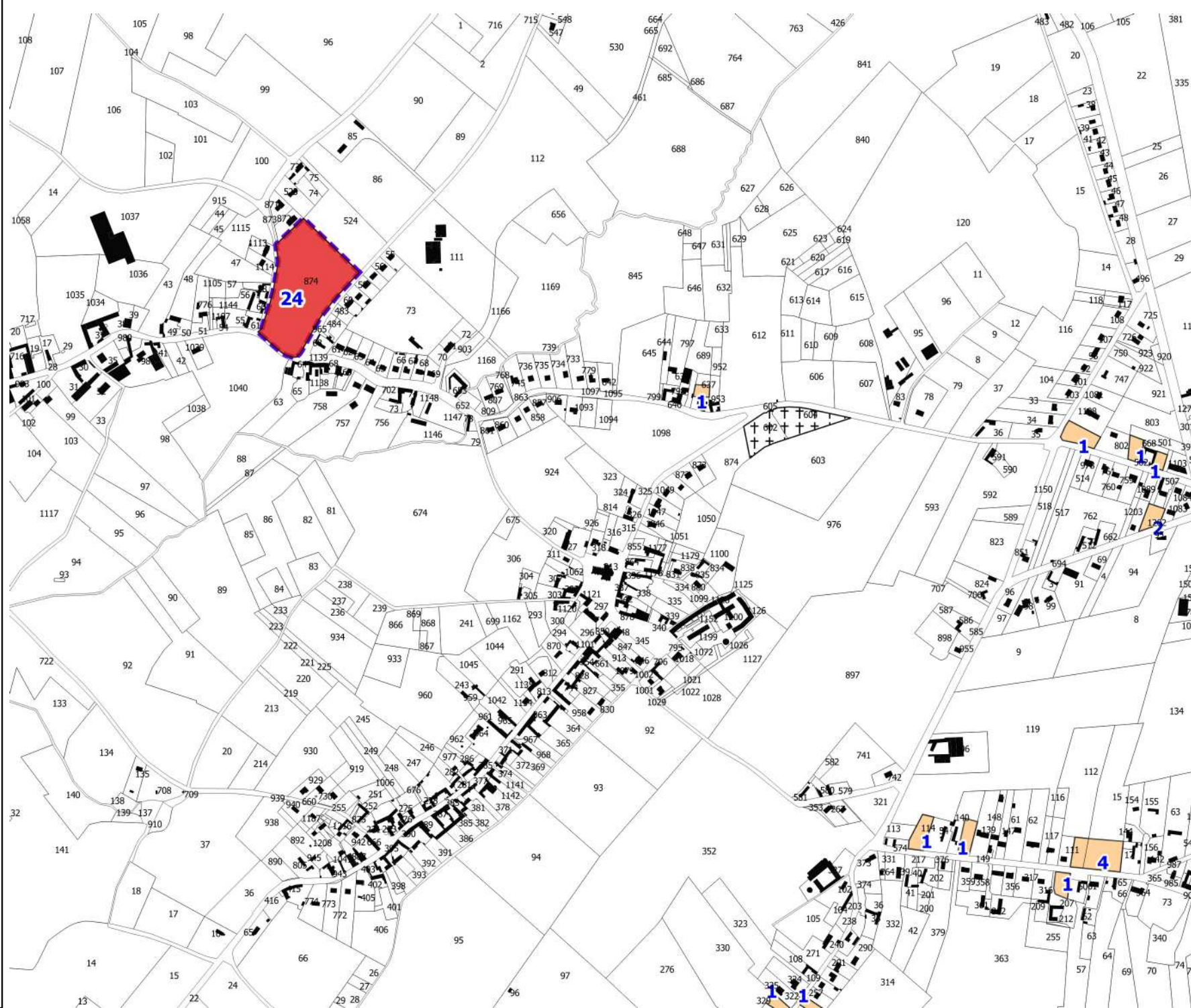


Légende





-  Limite communale
-  Parcelle cadastrale
-  Cimetière
-  Bâti

**Capacité d'accueil
(avec nombre de logements
estimés)**





-  Capacités d'extension
-  Capacités de densification
-  DP division, PA, PC
accordés ou
construction(s) en
cours de réalisation
-  Périmètres OAP

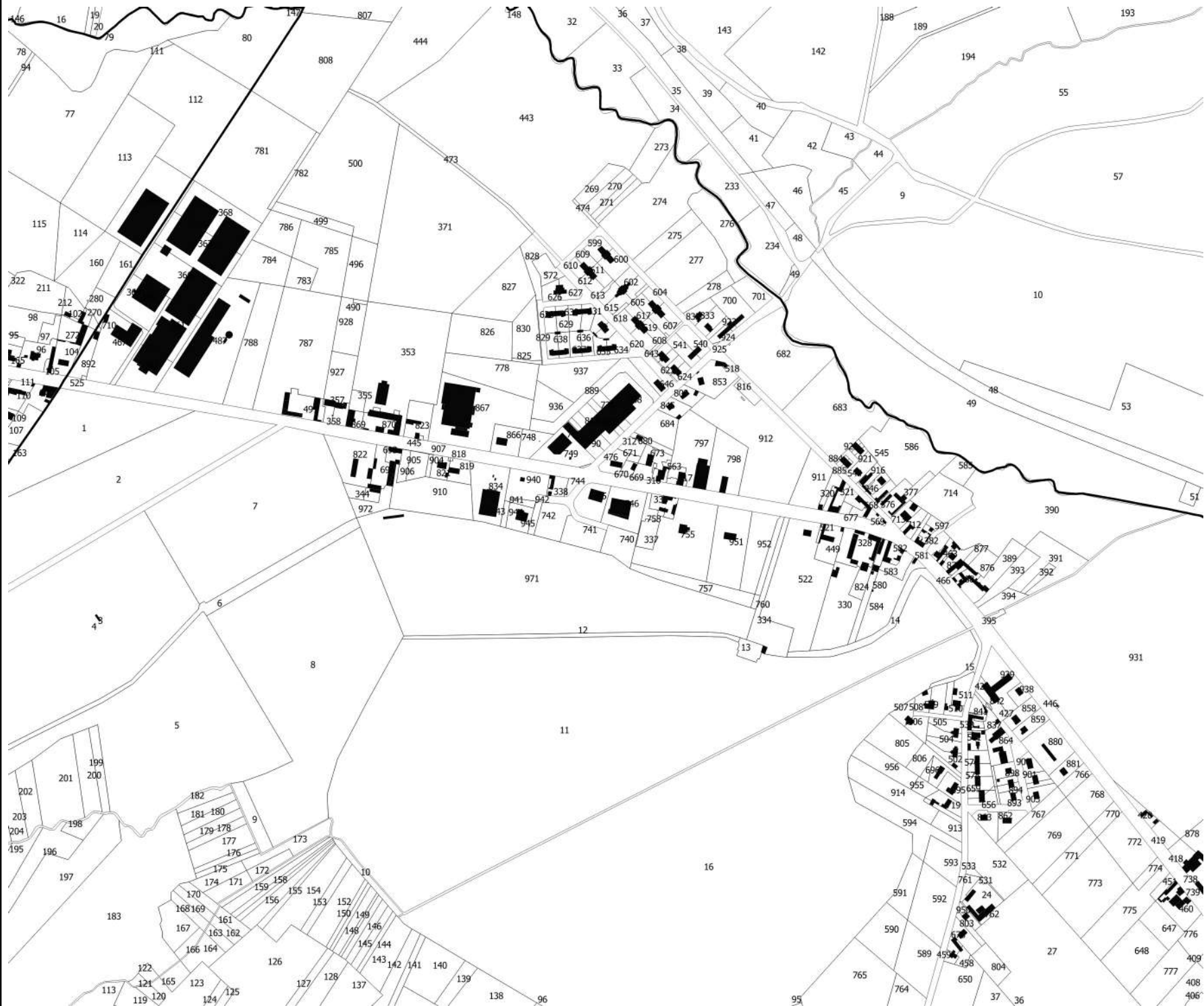


Légende





-  Limite communale
-  Parcelle cadastrale
-  Cimetière
-  Bâti

Capacité d'accueil (avec nombre de logements estimés)





-  Capacités d'extension
-  Capacités de densification
-  DP division, PA, PC accordés ou construction(s) en cours de réalisation
-  Périmètres OAP

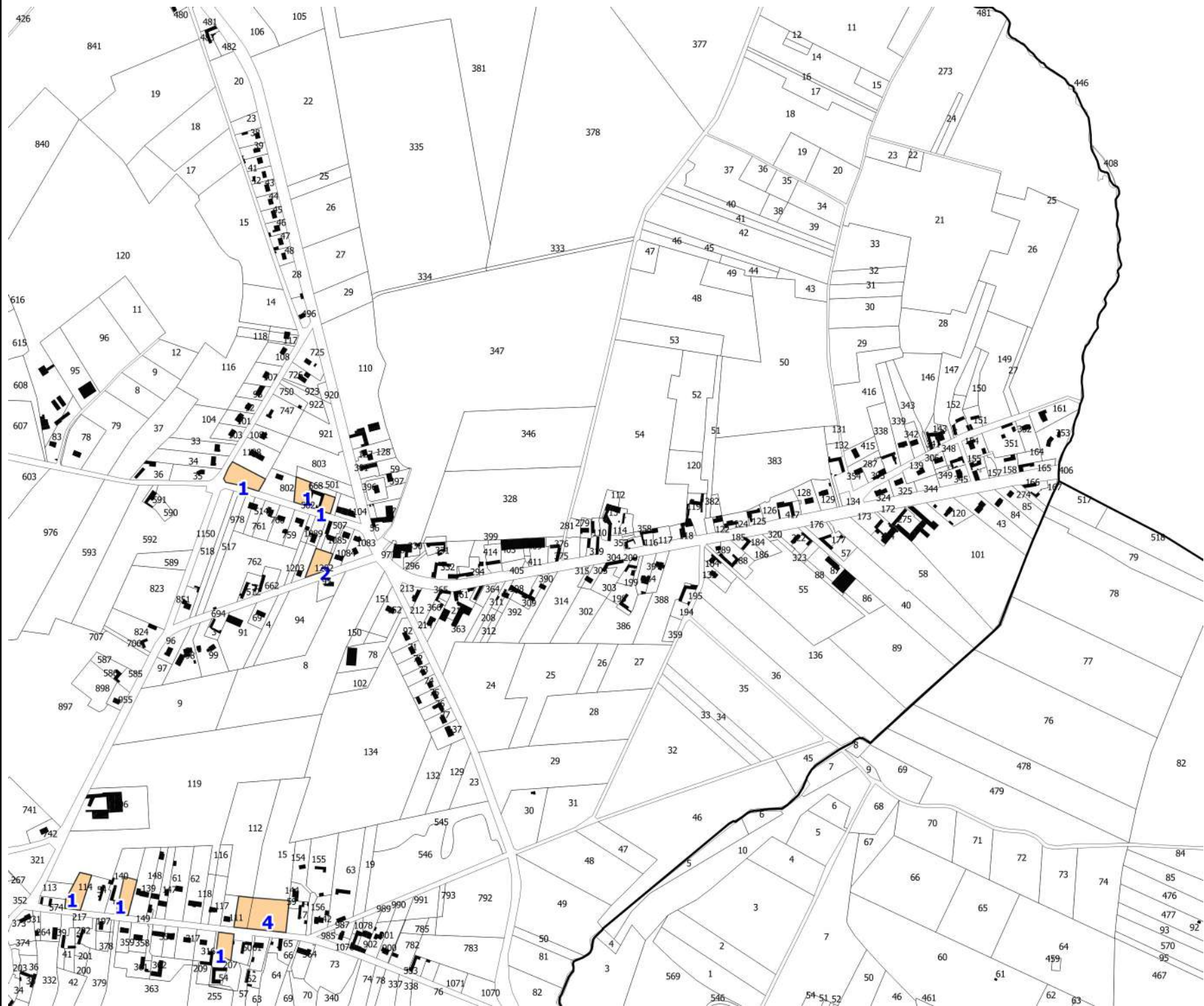


Légende





-  Limite communale
-  Parcelle cadastrale
-  Cimetière
-  Bâti

Capacité d'accueil (avec nombre de logements estimés)





-  Capacités d'extension
-  Capacités de densification
-  DP division, PA, PC accordés ou construction(s) en cours de réalisation
-  Périmètres OAP

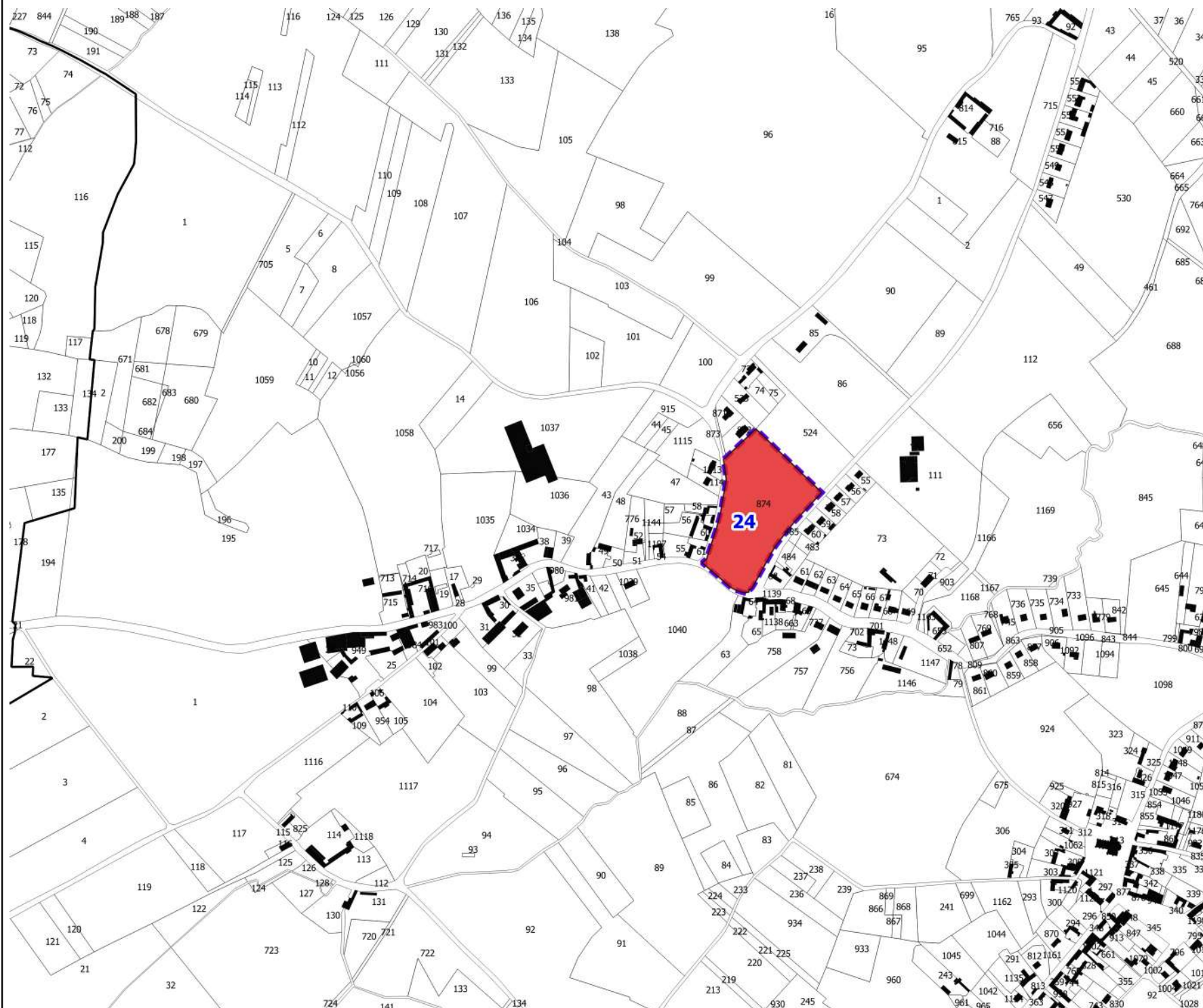


Légende





-  Limite communale
-  Parcelle cadastrale
-  Cimetière
-  Bâti

Capacité d'accueil (avec nombre de logements estimés)





-  Capacités d'extension
-  Capacités de densification
-  DP division, PA, PC accordés ou construction(s) en cours de réalisation
-  Périmètres OAP

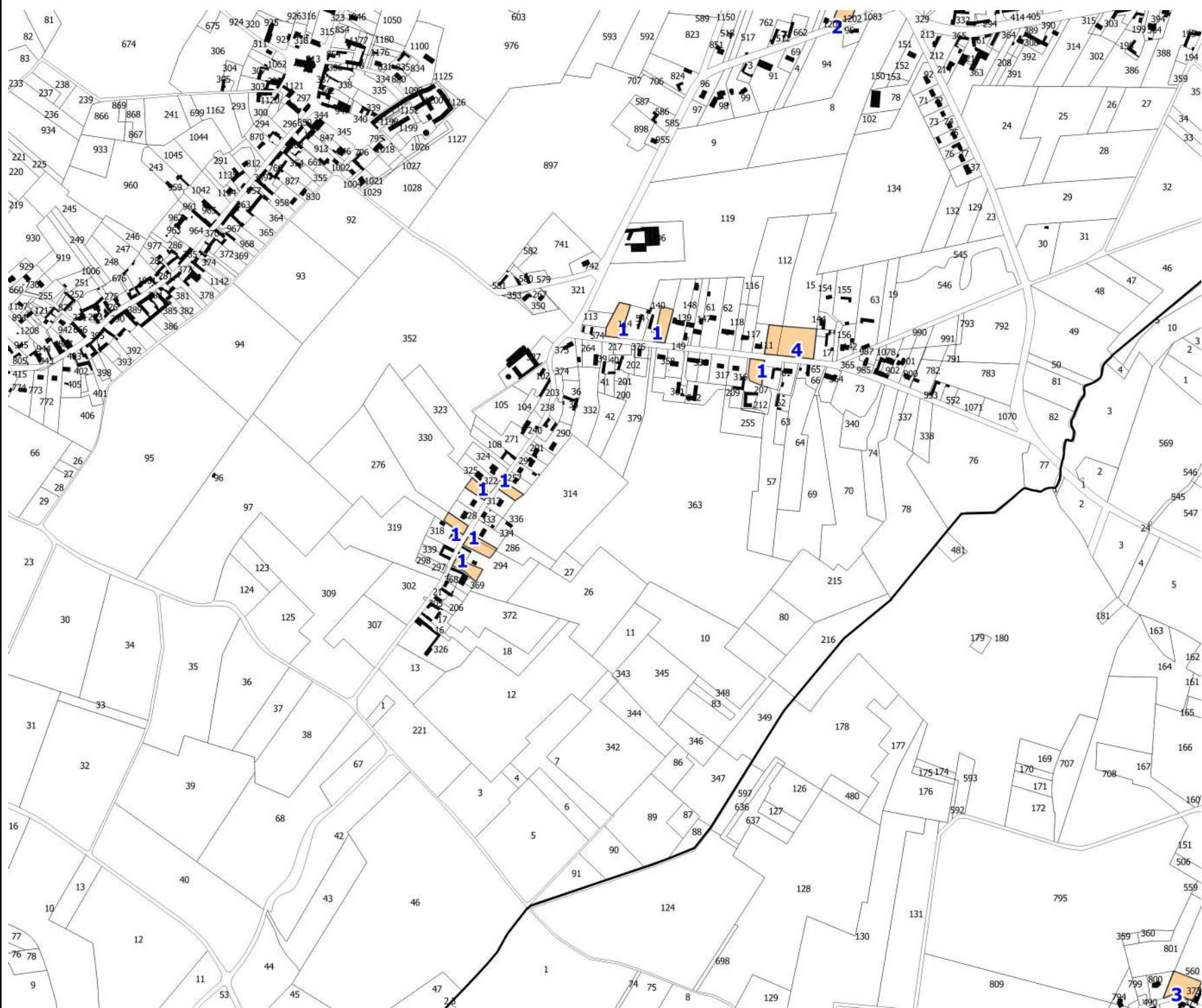


Légende

-  Limite communale
-  Parcelle cadastrale
-  Cimetière
-  Bâti

Capacité d'accueil (avec nombre de logements estimés)

-  Capacités d'extension
-  Capacités de densification
-  DP division, PA, PC accordés ou construction(s) en cours de réalisation
-  Périmètres OAP



Légende

□ Limite communale

□ Parcelle cadastrale

† † Cimetière

■ Bâti

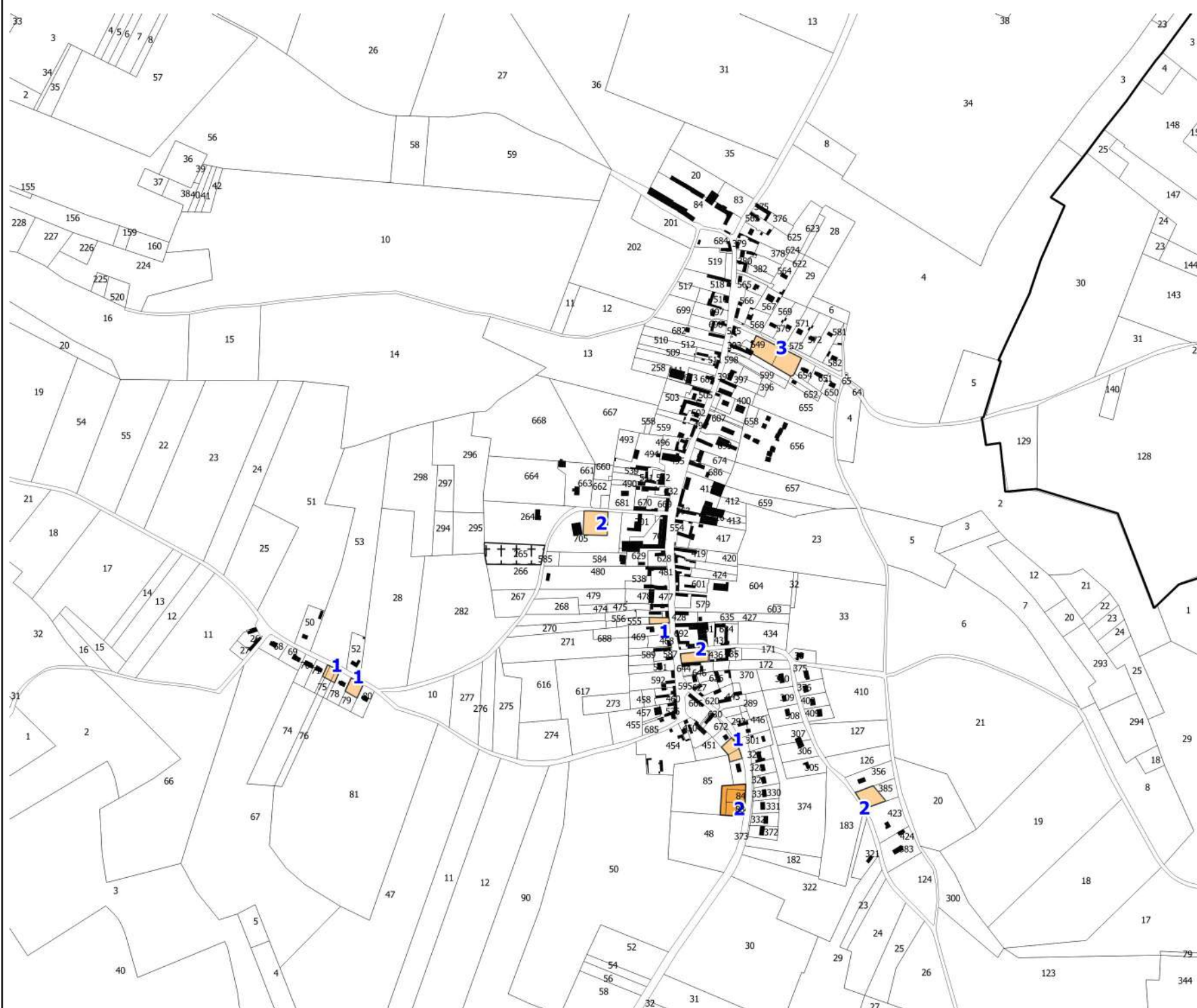
Capacité d'accueil (avec nombre de logements estimés)

■ Capacités d'extension





■ Capacités de densification

■ DP division, PA, PC
accordés ou
construction(s) en
cours de réalisation





▭ Périmètres OAP



Légende

-  Limite communale
-  Parcelle cadastrale
-  Cimetière
-  Bâti

Capacité d'accueil (avec nombre de logements estimés)

-  Capacités d'extension
-  Capacités de densification
-  DP division, PA, PC accordés ou construction(s) en cours de réalisation
-  Périmètres OAP



Légende





- ▭ Limite communale
- ▭ Parcelle cadastrale
- ⛪ Cimetière
- Bâti

Capacité d'accueil (avec nombre de logements estimés)





- Capacités d'extension
- Capacités de densification
- DP division, PA, PC accordés ou construction(s) en cours de réalisation
- ▭ Périmètres OAP



Légende





-  Limite communale
-  Parcelle cadastrale
-  Cimetière
-  Bâti

Capacité d'accueil (avec nombre de logements estimés)





-  Capacités d'extension
-  Capacités de densification
-  DP division, PA, PC accordés ou construction(s) en cours de réalisation
-  Périmètres OAP



Légende

-  Limite communale
-  Parcelle cadastrale
-  Cimetière
-  Bâti

Capacité d'accueil (avec nombre de logements estimés)

-  Capacités d'extension
-  Capacités de densification
-  DP division, PA, PC accordés ou construction(s) en cours de réalisation
-  Périmètres OAP



Légende





- Limite communale
- Parcelle cadastrale
- † † Cimetière
- Bâti

Capacité d'accueil (avec nombre de logements estimés)





- Capacités d'extension
- Capacités de densification
- DP division, PA, PC accordés ou construction(s) en cours de réalisation
- ▭ Périmètres OAP

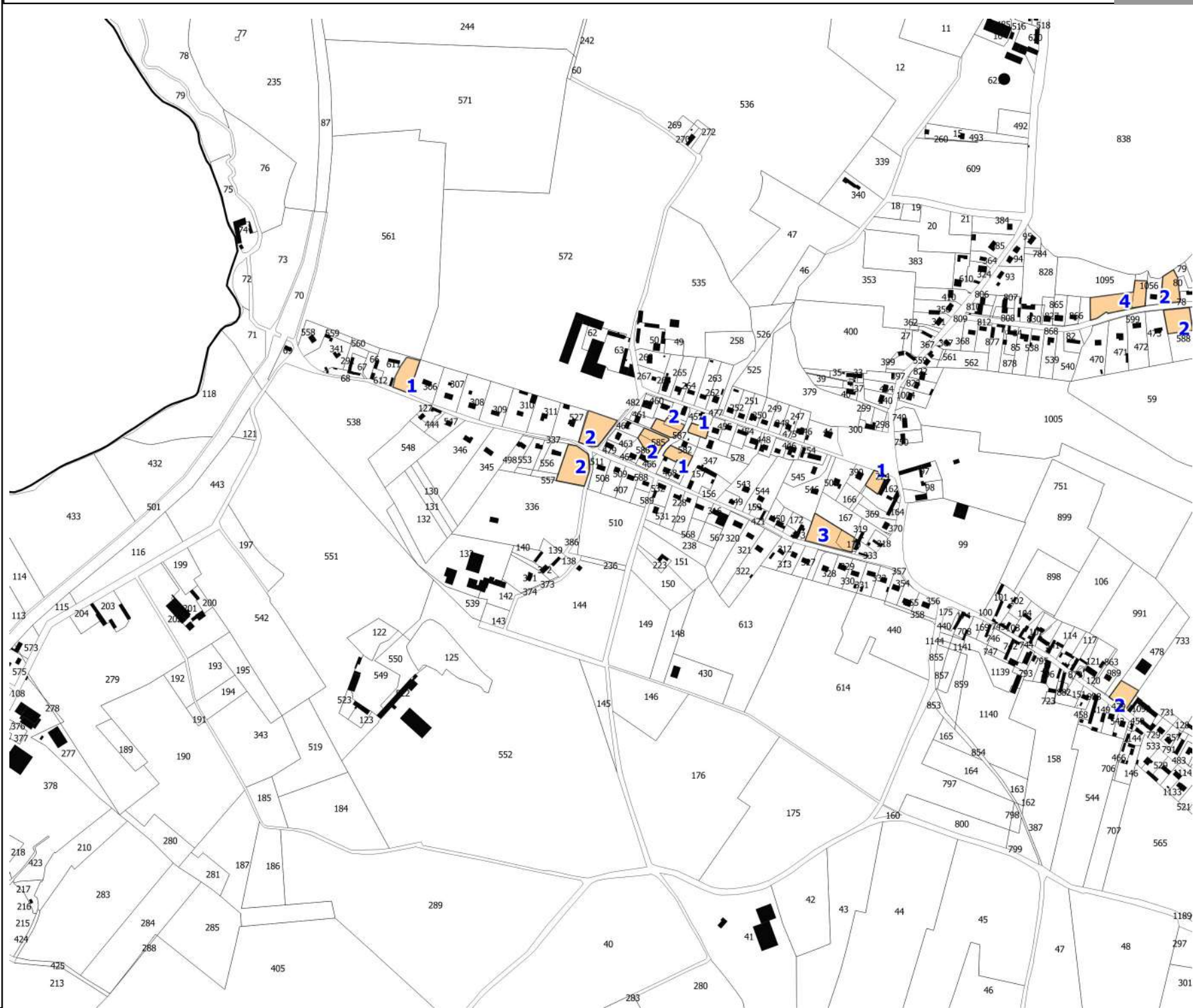


Légende

-  Limite communale
-  Parcelle cadastrale
-  Cimetière
-  Bâti

Capacité d'accueil (avec nombre de logements estimés)

-  Capacités d'extension
-  Capacités de densification
-  DP division, PA, PC accordés ou construction(s) en cours de réalisation
-  Périmètres OAP

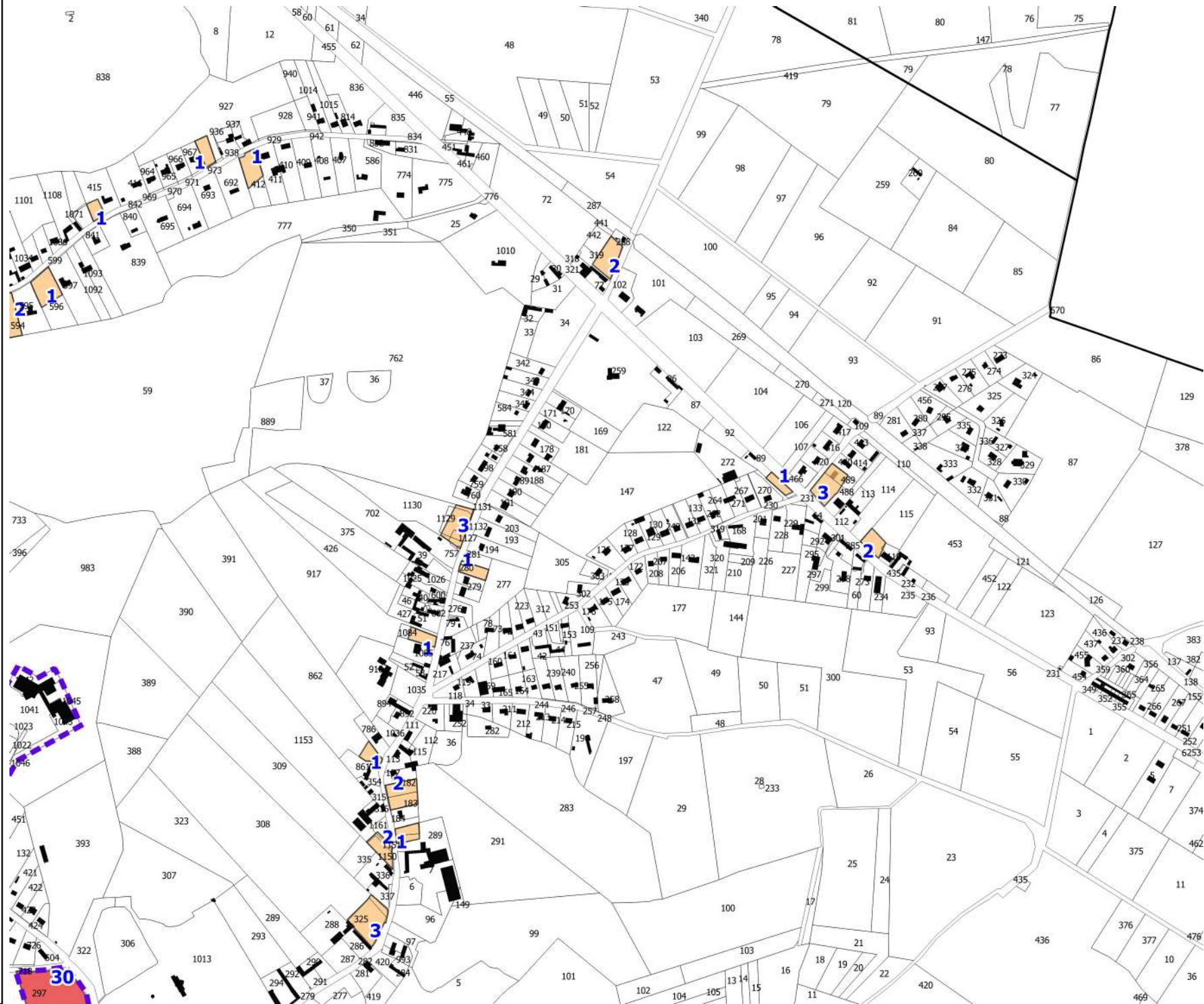


Légende

- ▭ Limite communale
- ▭ Parcelle cadastrale
- ⛪ Cimetière
- Bâti

Capacité d'accueil (avec nombre de logements estimés)

- Capacités d'extension
- Capacités de densification
- DP division, PA, PC accordés ou construction(s) en cours de réalisation
- ▭ Péri mètres OAP

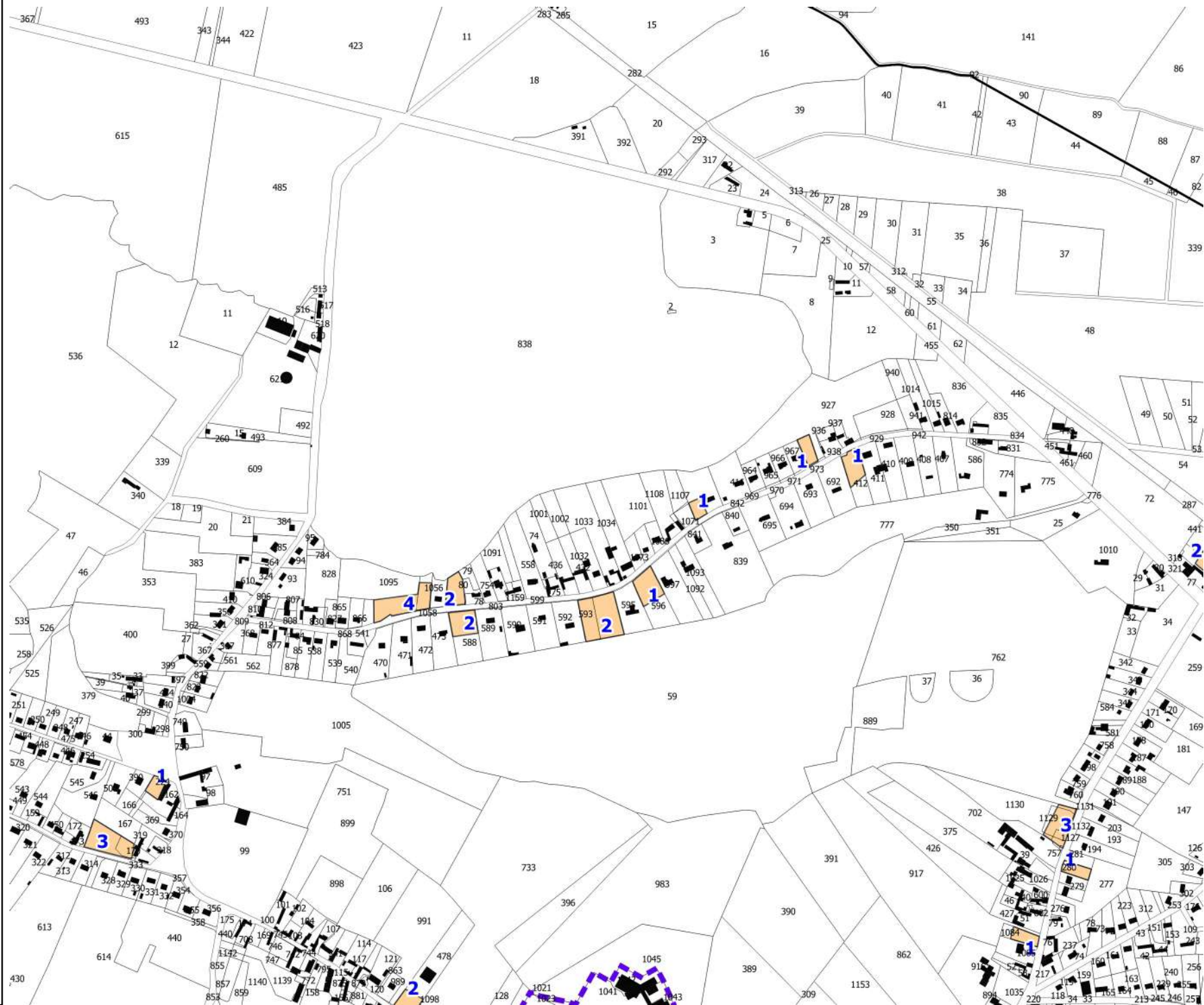


Légende

- Limite communale
- Parcelle cadastrale
- Cimetière
- Bâti

Capacité d'accueil (avec nombre de logements estimés)

- Capacités d'extension
- Capacités de densification
- DP division, PA, PC accordés ou construction(s) en cours de réalisation
- Périmètres OAP

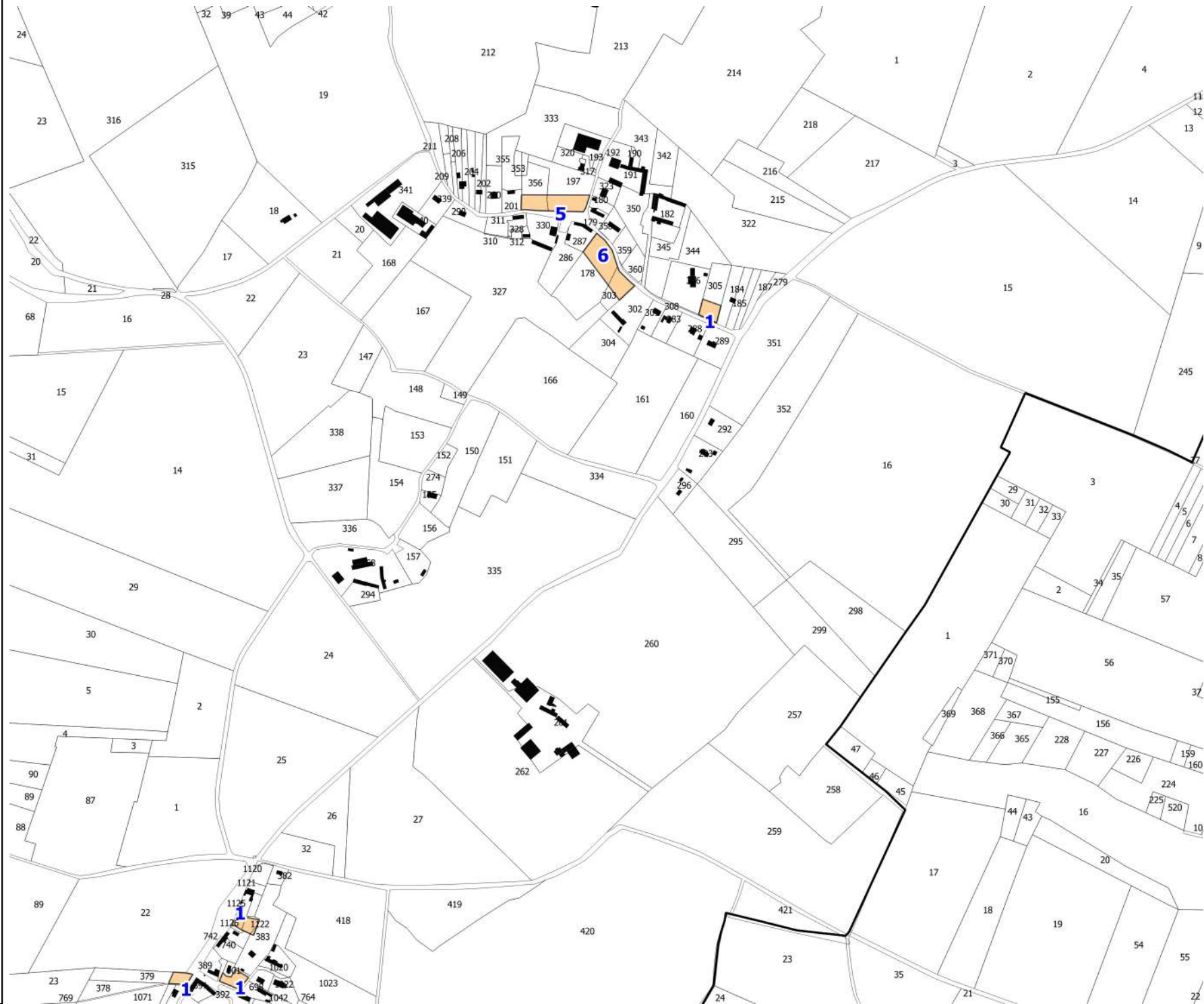


Légende

- Limite communale
- Parcelle cadastrale
- Cimetière
- Bâti

Capacité d'accueil (avec nombre de logements estimés)

- Capacités d'extension
- Capacités de densification
- DP division, PA, PC accordés ou construction(s) en cours de réalisation
- Périmètres OAP

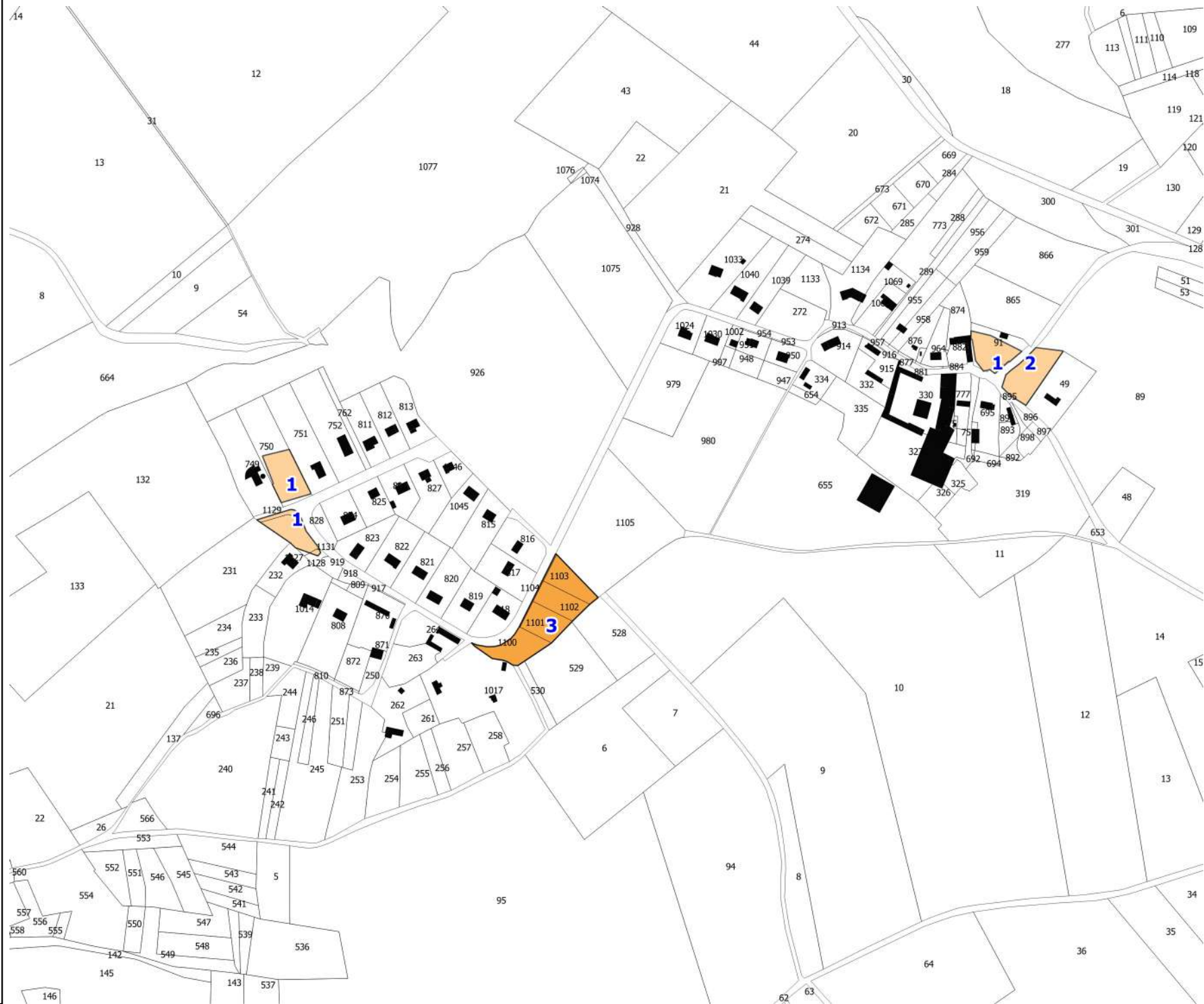


Légende

- ▭ Limite communale
- ▭ Parcelle cadastrale
- ⊕ ⊕ Cimetière
- Bâti

Capacité d'accueil (avec nombre de logements estimés)

- Capacités d'extension
- Capacités de densification
- DP division, PA, PC accordés ou construction(s) en cours de réalisation
- ▭ Périmètres OAP

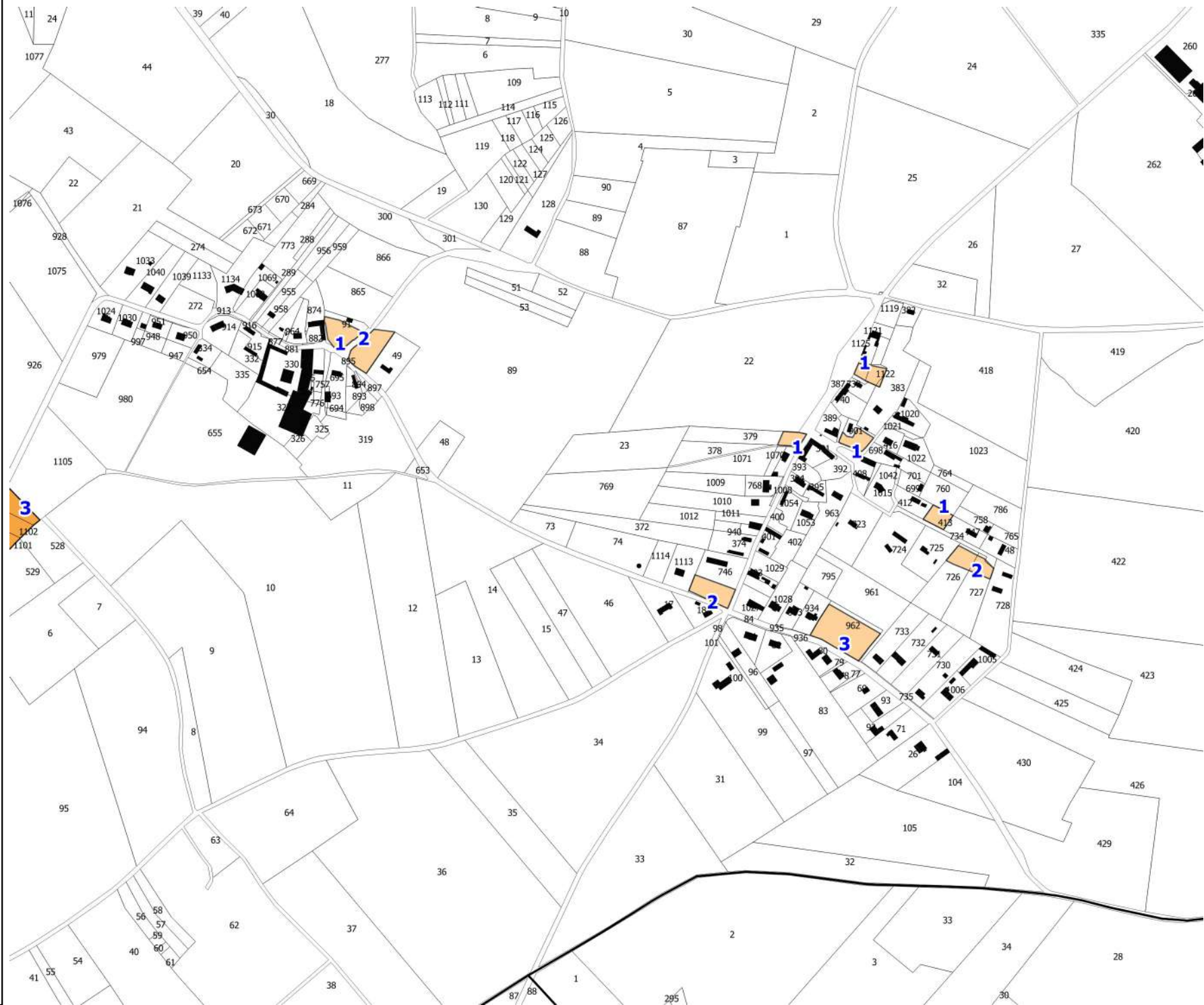


Légende

- ▭ Limite communale
- ▭ Parcelle cadastrale
- ⊕ ⊕ Cimetière
- Bâti

Capacité d'accueil (avec nombre de logements estimés)

- Capacités d'extension
- Capacités de densification
- DP division, PA, PC accordés ou construction(s) en cours de réalisation
- ▭ Périètres OAP



Légende

- ▭ Limite communale
- ▭ Parcelle cadastrale
- ⛪ Cimetière
- Bâti

Capacité d'accueil (avec nombre de logements estimés)

- Capacités d'extension
- Capacités de densification
- DP division, PA, PC accordés ou construction(s) en cours de réalisation
- ▭ Péri mètres OAP



Légende





- ▭ Limite communale
- ▭ Parcelle cadastrale
- † † Cimetière
- Bâti

Capacité d'accueil (avec nombre de logements estimés)





- Capacités d'extension
- Capacités de densification
- DP division, PA, PC accordés ou construction(s) en cours de réalisation
- ▭ Périmètres OAP



Légende

-  Limite communale
-  Parcelle cadastrale
-  Cimetière
-  Bâti

Capacité d'accueil (avec nombre de logements estimés)

-  Capacités d'extension
-  Capacités de densification
-  DP division, PA, PC
accordés ou
construction(s) en
cours de réalisation
-  Périmètres OAP



Légende





- Limite communale
- Parcelle cadastrale
- Cimetière
- Bâti

Capacité d'accueil (avec nombre de logements estimés)





- Capacités d'extension
- Capacités de densification
- DP division, PA, PC accordés ou construction(s) en cours de réalisation
- Périmètres OAP

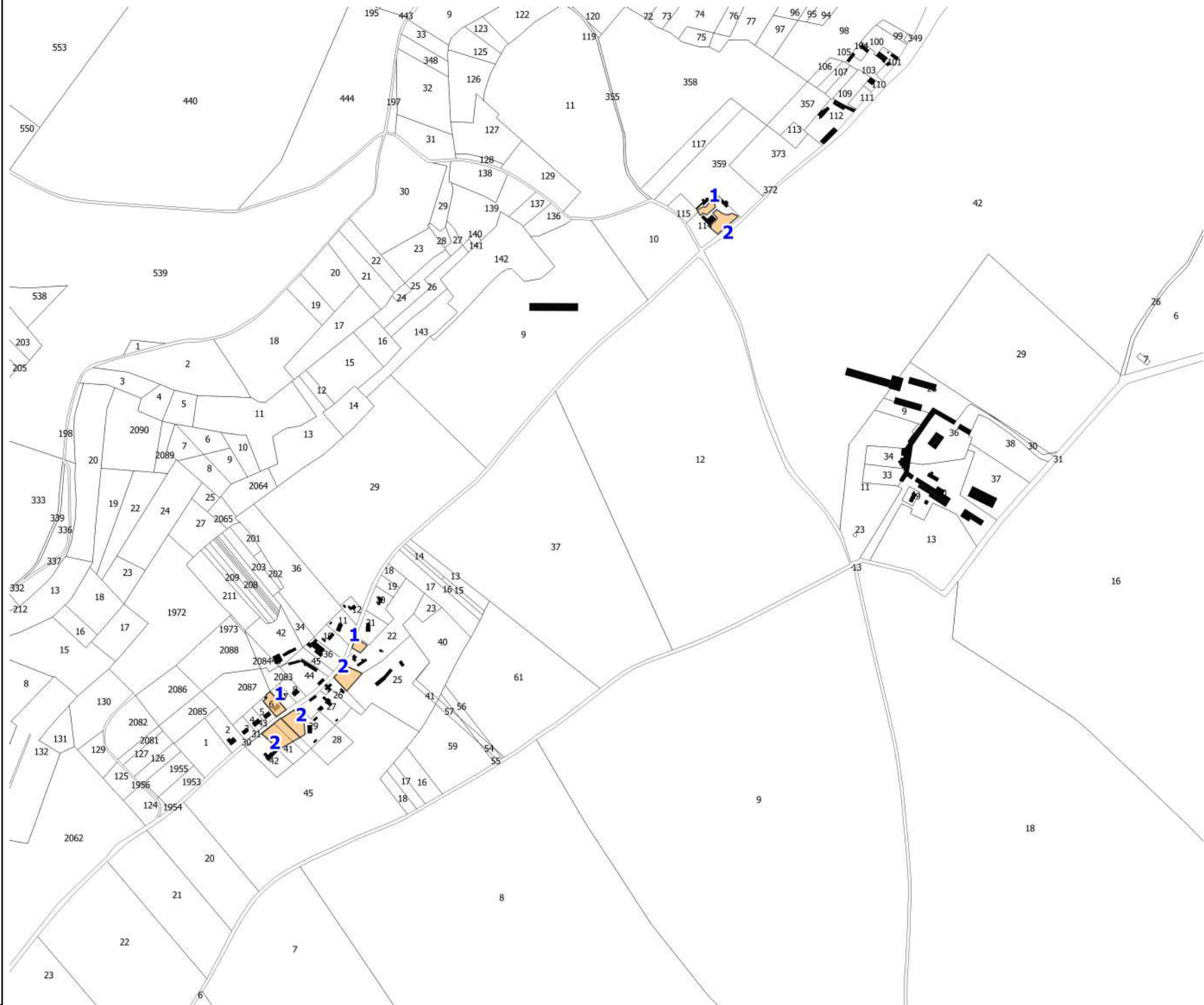


Légende





-  Limite communale
-  Parcelle cadastrale
-  Cimetière
-  Bâti

**Capacité d'accueil
(avec nombre de logements
estimés)**





-  Capacités d'extension
-  Capacités de densification
-  DP division, PA, PC
accordés ou
construction(s) en
cours de réalisation
-  Périmètres OAP



Légende

-  Limite communale
-  Parcelle cadastrale
-  Cimetière
-  Bâti

Capacité d'accueil (avec nombre de logements estimés)

-  Capacités d'extension
-  Capacités de densification
-  DP division, PA, PC accordés ou construction(s) en cours de réalisation
-  Périmètres OAP

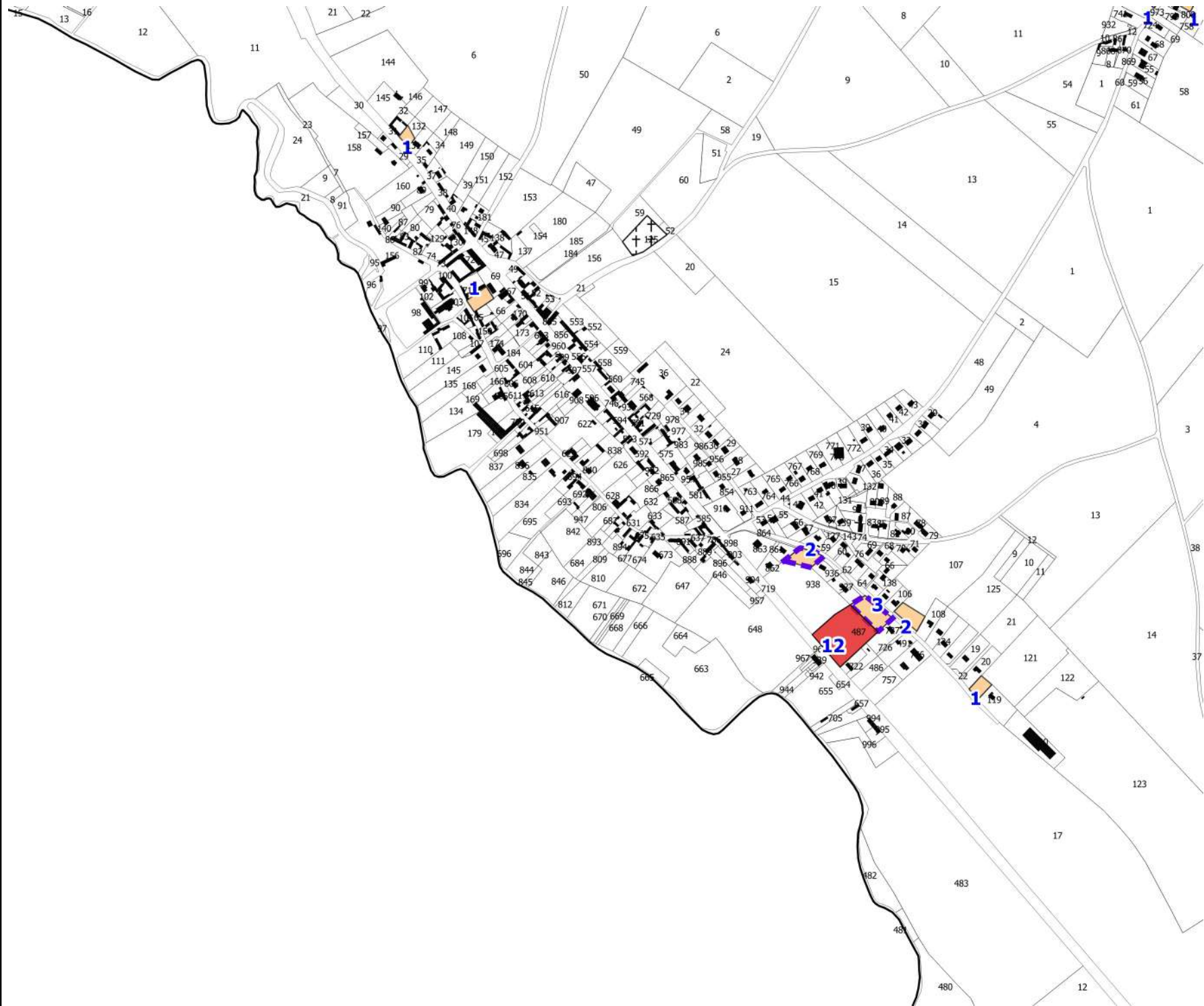


Légende





- ▭ Limite communale
- ▭ Parcelle cadastrale
- ⊕ ⊕ Cimetière
- Bâti

Capacité d'accueil (avec nombre de logements estimés)





- Capacités d'extension
- Capacités de densification
- DP division, PA, PC accordés ou construction(s) en cours de réalisation
- ▭ Péri mètres OAP

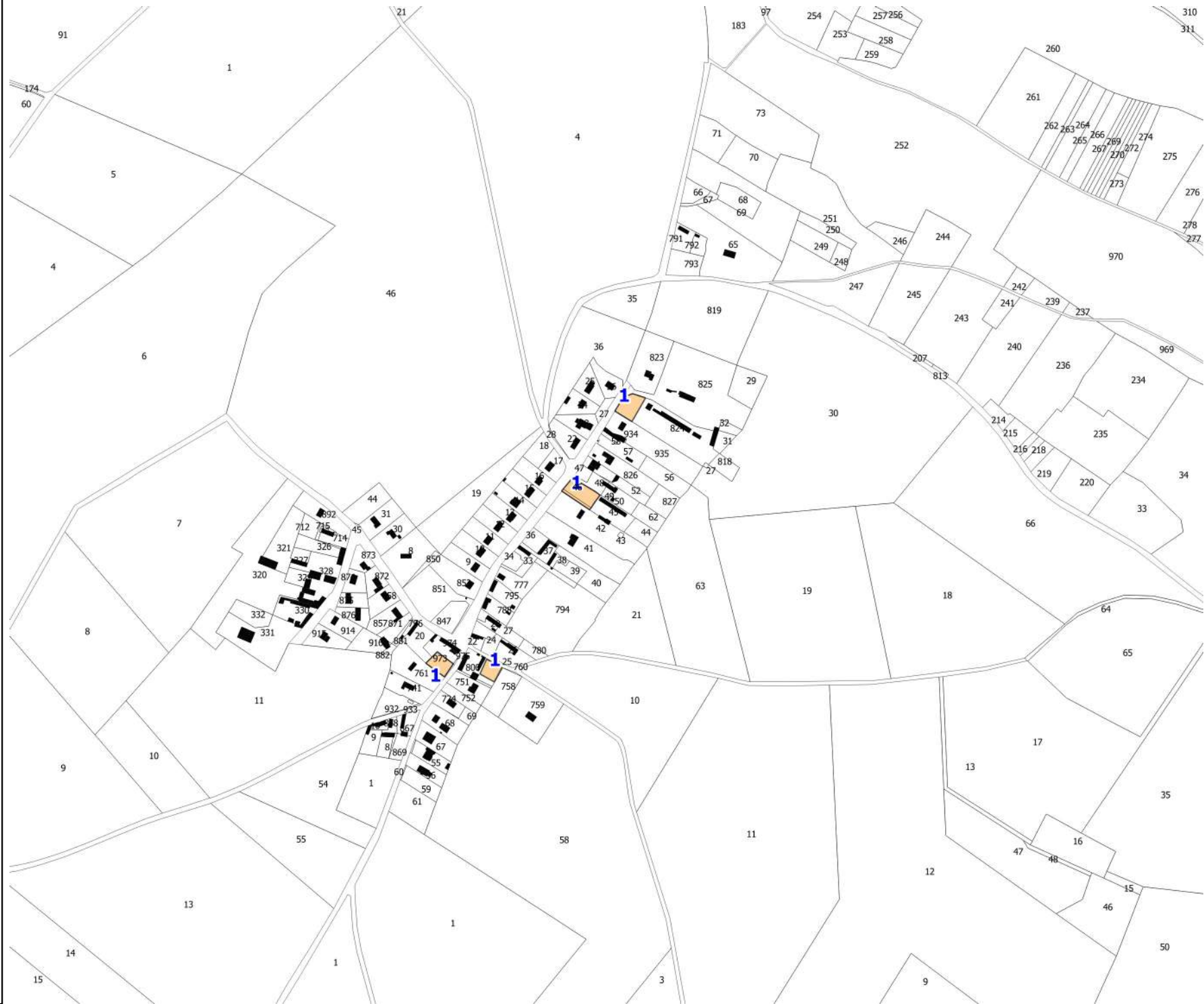


Légende





-  Limite communale
-  Parcelle cadastrale
-  Cimetière
-  Bâti

Capacité d'accueil (avec nombre de logements estimés)





-  Capacités d'extension
-  Capacités de densification
-  DP division, PA, PC accordés ou construction(s) en cours de réalisation
-  Périmètres OAP

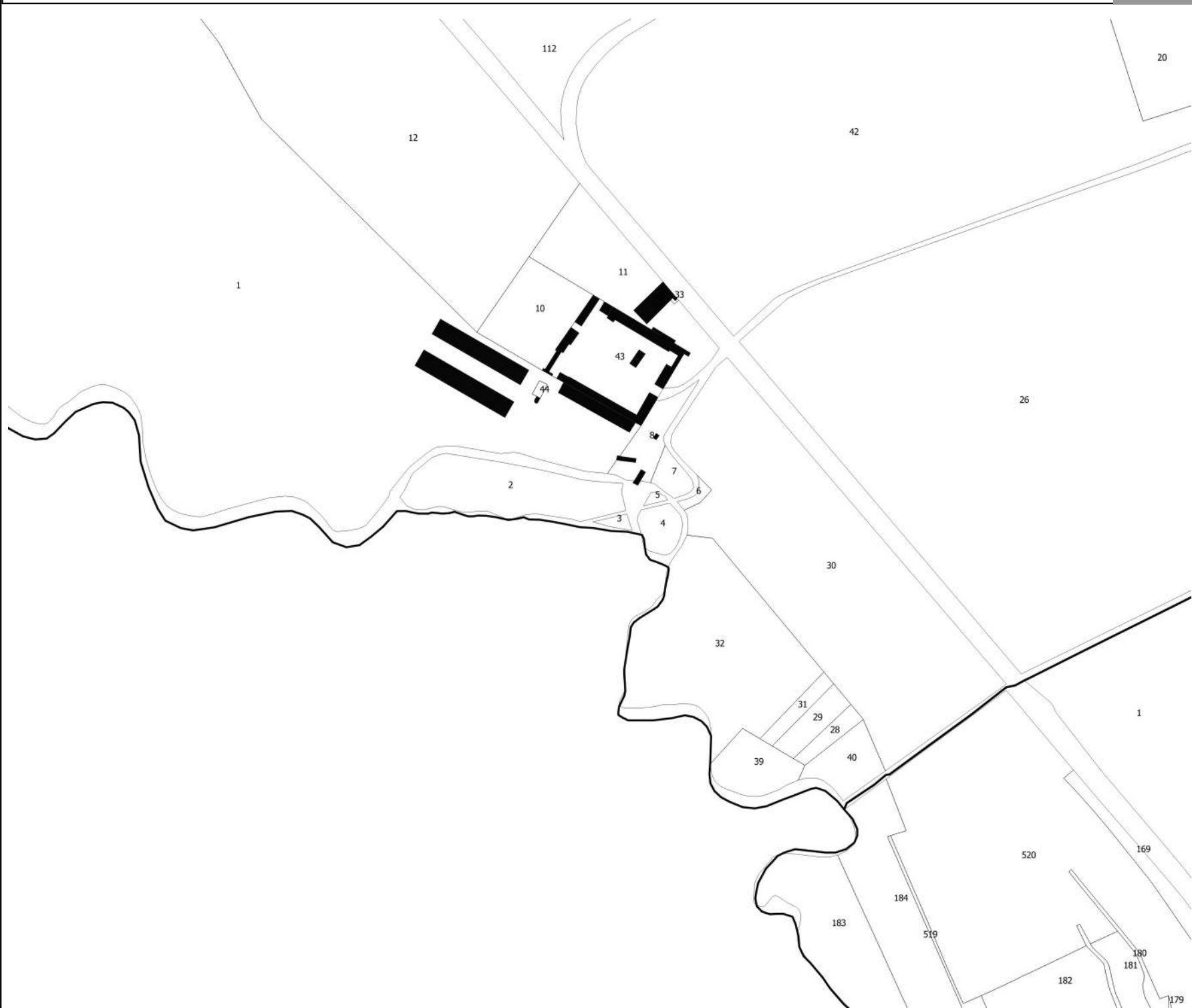


Légende





-  Limite communale
-  Parcelle cadastrale
-  Cimetière
-  Bâti

**Capacité d'accueil
(avec nombre de logements
estimés)**





-  Capacités d'extension
-  Capacités de densification
-  DP division, PA, PC accordés ou construction(s) en cours de réalisation
-  Périmètres OAP

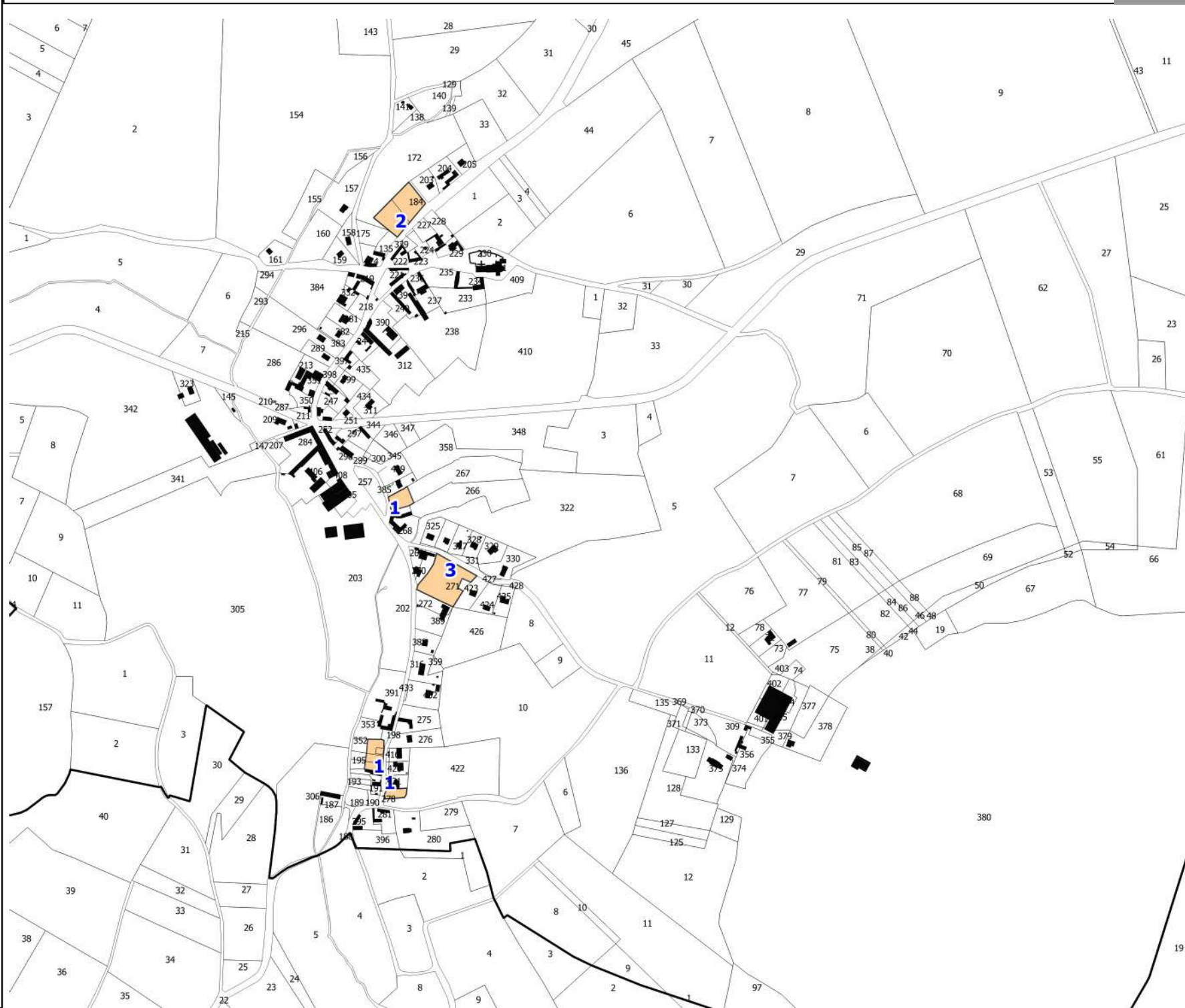


Légende

-  Limite communale
-  Parcelle cadastrale
-  Cimetière
-  Bâti

Capacité d'accueil (avec nombre de logements estimés)

-  Capacités d'extension
-  Capacités de densification
-  DP division, PA, PC
accordés ou
construction(s) en
cours de réalisation
-  Périmètres OAP



Légende

- ▭ Limite communale
- ▭ Parcelle cadastrale
- ⛪ Cimetière
- Bâti

Capacité d'accueil (avec nombre de logements estimés)

- Capacités d'extension
- Capacités de densification
- DP division, PA, PC accordés ou construction(s) en cours de réalisation
- ▭ Périmètres OAP

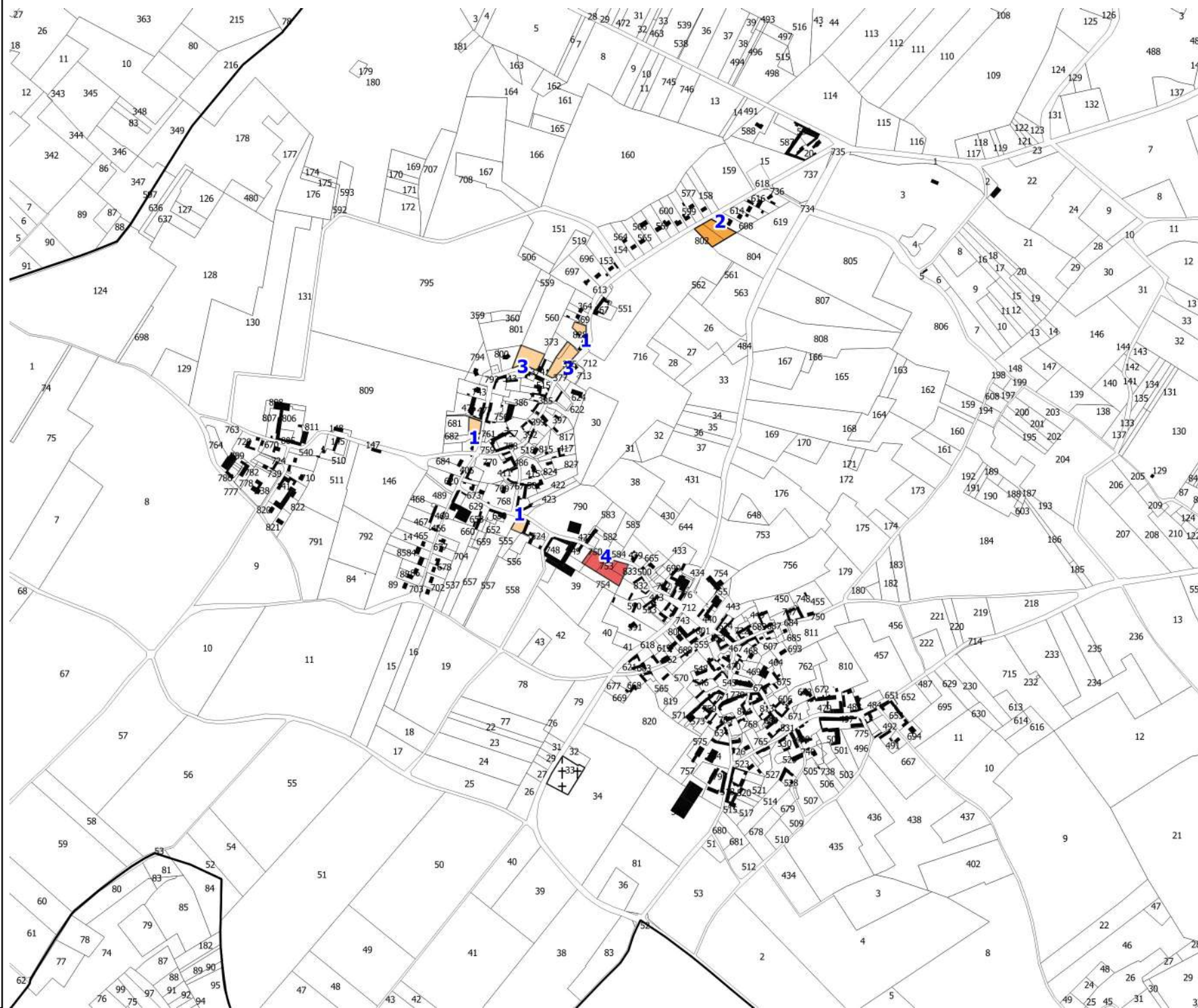


Légende

- Limite communale
- Parcelle cadastrale
- Cimetière
- Bâti

Capacité d'accueil (avec nombre de logements estimés)

- Capacités d'extension
- Capacités de densification
- DP division, PA, PC accordés ou construction(s) en cours de réalisation
- Périmètres OAP



Légende

- ▭ Limite communale
- ▭ Parcelle cadastrale
- †† Cimetière
- Bâti

Capacité d'accueil (avec nombre de logements estimés)

- Capacités d'extension
- Capacités de densification
- DP division, PA, PC accordés ou construction(s) en cours de réalisation
- ▭ Périmètres OAP



Légende





- ▭ Limite communale
- ▭ Parcelle cadastrale
- ⛪ Cimetière
- Bâti

Capacité d'accueil (avec nombre de logements estimés)





- Capacités d'extension
- Capacités de densification
- DP division, PA, PC accordés ou construction(s) en cours de réalisation
- ▭ Périmètres OAP



Légende





-  Limite communale
-  Parcelle cadastrale
-  Cimetière
-  Bâti

Capacité d'accueil (avec nombre de logements estimés)





-  Capacités d'extension
-  Capacités de densification
-  DP division, PA, PC accordés ou construction(s) en cours de réalisation
-  Périmètres OAP

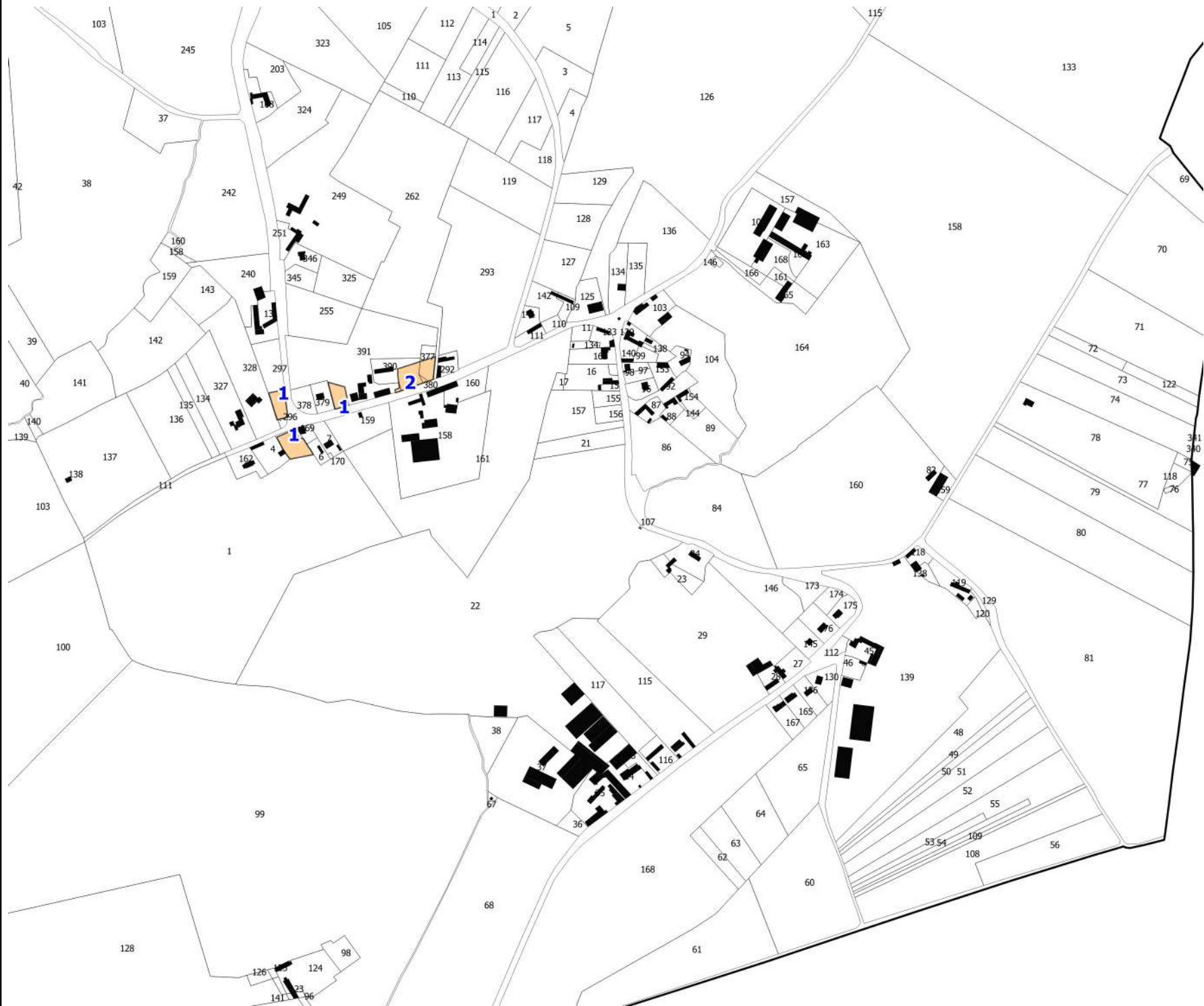


Légende





-  Limite communale
-  Parcelle cadastrale
-  Cimetière
-  Bâti

Capacité d'accueil (avec nombre de logements estimés)





-  Capacités d'extension
-  Capacités de densification
-  DP division, PA, PC accordés ou construction(s) en cours de réalisation
-  Périmètres OAP



Légende

-  Limite communale
-  Parcelle cadastrale
-  Cimetière
-  Bâti

Capacité d'accueil (avec nombre de logements estimés)

-  Capacités d'extension
-  Capacités de densification
-  DP division, PA, PC accordés ou construction(s) en cours de réalisation
-  Périmètres OAP

